





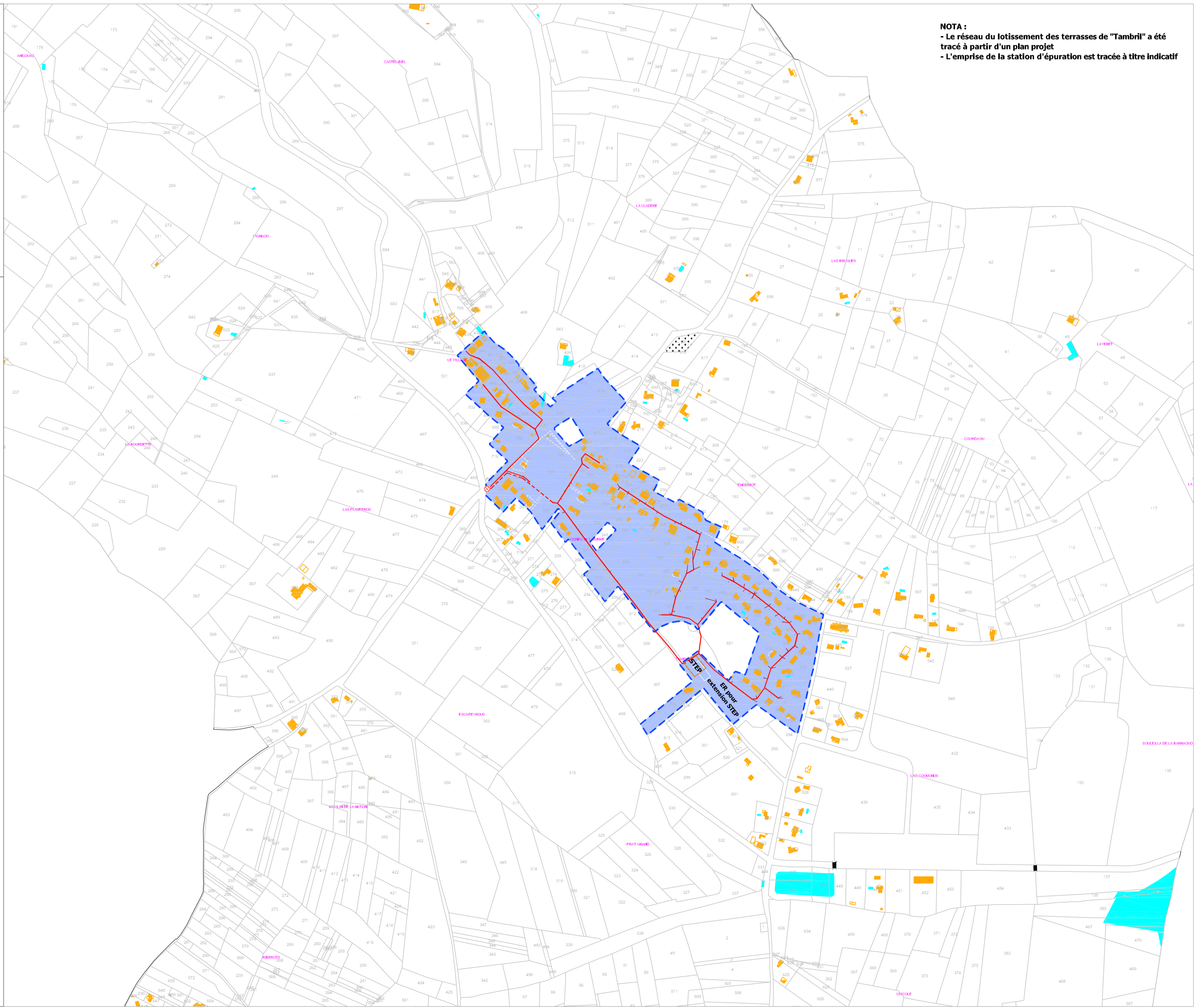


**LEGENDE :**

-  **ZONE D'ASSAINISSEMENT COLLECTIF**
-  **TOUT LE RESTE DU TERRITOIRE COMMUNAL EST EN ASSAINISSEMENT NON COLLECTIF**
-  **RÉSEAU D'EAUX USÉES EXISTANT**
-  **CONDUITE DE REFOULEMENT D'EAUX USÉES**
-  **POSTE DE REFOULEMENT**
-  **STATION D'EPURATION EXISTANTE**

**NOTA :**  
 - Le réseau du lotissement des terrasses de "Tambriil" a été tracé à partir d'un plan projet  
 - L'emprise de la station d'épuration est tracée à titre indicatif



Département de la Haute-Garonne



**SYNDICAT MIXTE DE L'EAU ET DE L'ASSAINISSEMENT DE LA HAUTE GARONNE**



**AGENCE DE L'EAU ADOUR-GARONNE**

**MARCHE A BON DE COMMANDE N° 059/2011 COMMISSION TERRITORIALE N°1 SAVE CADOURS**

**COMMUNE DU GRES - OPERATION 31243-2 Mise à jour du schéma communal d'assainissement**

<b>Plan de zonage de l'assainissement des eaux usées</b>	Nom du fichier 311031-BG-301-ETU-PG-1-002-C.dwg
	Echelle : 1/5000



CABINET D'ETUDES ARRAGON  
Ingénieurs-Conseils

58, Chemin Baluffet  
31300 TOULOUSE

Téléphone : 05-61-49-62-62  
Télécopie : 05-61-49-04-24  
E-mail: [cabinet-arragon@cabinet-arragon.fr](mailto:cabinet-arragon@cabinet-arragon.fr)

CABINET D'ETUDES ARRAGON / Réf doc: 311031BG-301-ETU-PG-1-002

Ind.	Etabli par	Vérifié par	Approuvé par	Date	Objet de la révision
A	M.FOURNY	C. MASSAT	L. D'EYSSAUTIER	29/11/2012	Etablissement
B	M.FOURNY	C. MASSAT	L. D'EYSSAUTIER	04/07/2016	modification du zonage suite demande du SMEA 31 du 23 juin 2016.
C	M.FOURNY	C. MASSAT	L. D'EYSSAUTIER	09/02/2018	Maj cadastre et zonage suite demande du SMEA 31 de janvier 2018.