



réseau31
une autre idée de l'eau



SYNDICAT MIXTE DE L'EAU ET DE
L'ASSAINISSEMENT DE HAUTE-GARONNE

RAPPORT ANNUEL 2018

ANNEXES

1.1

**LISTE
DES ADHERENTS**

RAPPORT ANNUEL 2018 - LISTE DES ADHERENTS

Collectivité	N° CT	A - EAU POTABLE			B - ASSAINISSEMENT COLLECTIF			C - ASSAINISSEMENT NON COLLECTIF	D - GRAND CYCLE DE L'EAU															
		A1 Production	A2 Transport et stockage	A3 Distribution	B1 Collecte	B2 Transport	B3 Traitement		D1 Eaux pluviales et ruissellement		D2 Approvisionnement en eau et ouvrages hydrauliques		D3 Gestion des milieux aquatiques et prévention des inondations			D4 Autres compétences du grand cycle de l'eau								
		D1.1 - Eaux pluviales	D1.2 Maîtrise des eaux pluviales et de ruissellement ou lutte contre l'érosion	D2.1 Approvisionnement en eau	D2.2 Ouvrages hydrauliques	D3.1 Aménagement de bassin	D3.2 Entretien et aménagement de cours d'eau		D3.3 Défense contre les inondations	D3.4 Protection et restauration des sites et écosystèmes	D4.1 Lutte contre la pollution	D4.2 Protection et conservation des eaux superficielles et	D4.3 Aménagements hydrauliques	D4.4 Dispositifs de surveillance de la ressource en eau	D4.5 Animation et concertation									
ANTIGNAC	15																							
ARBAS	14																							
ARDIEGE	14																							
ARGUT-DESSOUS	15																							
ARLOS	15																							
ARTIGUE	15																							
ASPET	14																							
AURIAC-SUR-VENDINELLE	9																							
AUSSEING	14																							
AVIGNONET-LAURAGAIS	9																							
BACHAS	13																							
BACHOS	15																							
BAGNERES-DE-LUCHON	15																							
BAREN	15																							
BAX	12																							
BEAUTEVILLE	11																							
BELESTA-EN-LAURAGAIS	9																							
BELLEGARDE-SAINTE-MARIE	1																							
BELLESSERRE	1																							
BENQUE-DESSOUS-ET-DESSUS	15																							
BEZINS-GARRAUX	15																							
BILLIERE	15																							
BONREPOS-RIQUET	9																							
BOULOC	2																							
BOURG-D'OUEIL	15																							
BOUSSAN	13																							
BOUSSENS	12																							
BOUTX	15																							
BRAGAYRAC	6																							
BRETX	1																							
BRIGNEMONT	1																							
LE BURGAUD	1																							
CABANAC-SEGUENVILLE	1																							
LE CABANIAL	9																							
CADOURS	1																							

RAPPORT ANNUEL 2018 - LISTE DES ADHERENTS

Collectivité	N° CT	D - GRAND CYCLE DE L'EAU																			
		A - EAU POTABLE			B - ASSAINISSEMENT COLLECTIF			C - ASSAINISSEMENT NON COLLECTIF				D1 Eaux pluviales et ruissellement		D2 Approvisionnement en eau et ouvrages hydrauliques		D3 Gestion des milieux aquatiques et prévention des inondations			D4 Autres compétences du grand cycle de l'eau		
		A1 Production	A2 Transport et stockage	A3 Distribution	B1 Collecte	B2 Transport	B3 Traitement	C	D1.1 - Eaux pluviales	D1.2 Maîtrise des eaux pluviales et de ruissellement ou lutte contre l'érosion	D2.1 Approvisionnement en eau	D2.2 Ouvrages hydrauliques	D3.1 Aménagement de bassin	D3.2 Entretien et aménagement de cours d'eau	D3.3 Défense contre les inondations	D3.4 Protection et restauration des sites et écosystèmes	D4.1 Lutte contre la pollution	D4.2 Protection et conservation des eaux superficielles et	D4.3 Aménagements hydrauliques	D4.4 Dispositifs de surveillance de la ressource en eau	D4.5 Animation et concertation
CAIGNAC	11																				
CALMONT	11																				
CARAMAN	9																				
CARBONNE	12																				
CASTELNAU-D'ESTRETEFONDS	2																				
CASTELNAU-PICAMPEAU	7																				
LE CASTERA	1																				
CATHERVIELLE	15																				
CAUBIAC	1																				
CAUBOUS	15																				
CAZARIL-LASPENES	15																				
CAZEAX-DE-LARBOUST	15																				
CEPET	2																				
CESSALES	9																				
CHAUM	15																				
CHEIN-DESSUS	14																				
CIADOUX	13																				
CIER-DE-LUCHON	15																				
CIER-DE-RIVIERE	14																				
CIERP-GAUD	15																				
CIRES	15																				
COX	1																				
DAUX	1																				
DRUDAS	1																				
EMPEAUX	6																				
ENCAUSSE-LES-THERMES	14																				
ESTADENS	14																				
ESTENOS	15																				
EUP	15																				
FALGA	9																				
LE FAUGA	12																				
FOLCARDE	9																				
FONSORBES	6																				
FONTENILLES	6																				
FOS	15																				

RAPPORT ANNUEL 2018 - LISTE DES ADHERENTS

Collectivité	N° CT	D - GRAND CYCLE DE L'EAU																				
		A - EAU POTABLE			B - ASSAINISSEMENT COLLECTIF			C - ASSAINISSEMENT NON COLLECTIF					D1 Eaux pluviales et ruissellement		D2 Approvisionnement en eau et ouvrages hydrauliques		D3 Gestion des milieux aquatiques et prévention des inondations			D4 Autres compétences du grand cycle de l'eau		
		A1 Production	A2 Transport et stockage	A3 Distribution	B1 Collecte	B2 Transport	B3 Traitement	D1.1 - Eaux pluviales	D1.2 Maîtrise des eaux pluviales et de ruissellement ou lutte contre l'érosion	D2.1 Approvisionnement en eau	D2.2 Ouvrages hydrauliques	D3.1 Aménagement de bassin	D3.2 Entretien et aménagement de cours d'eau	D3.3 Défense contre les inondations	D3.4 Protection et restauration des sites et écosystèmes	D4.1 Lutte contre la pollution	D4.2 Protection et conservation des eaux superficielles et	D4.3 Aménagements hydrauliques	D4.4 Dispositifs de surveillance de la ressource en eau	D4.5 Animation et concertation		
MONTGEARD	11																					
MONTOLIEU-SAINT-BERNARD	13																					
MOURVILLES-HAUTES	9																					
NAILLOUX	11																					
NOE	12																					
NOGARET	9																					
ONDES	1																					
OO	15																					
PALAMINY	12																					
PAULHAC	4																					
PECHBONNIEU	4																					
PELLEPORT	1																					
PEYSSIES	7																					
PLAISANCE-DU-TOUCH	6																					
POINTIS-INARD	14																					
PORTET-D'ASPET	14																					
PORTET-DE-LUCHON	15																					
PORTET-SUR-GARONNE	8																					
POUBEAU	15																					
POUY-DE-TOUGES	7																					
PUYSEGUER	1																					
RAZECUEILLE	14																					
RENNEVILLE	11																					
REVEL	9																					
RIEUMES	7																					
RIEUX	12																					
ROQUES SUR GARONNE	8																					
ROQUESERIERE	4																					
ROUMENS	9																					
SACOURVIELLE	15																					
SAIGUEDE	6																					
SAINT-ANDRE	13																					
SAINT-ARAILLE	13																					
SAINT-AVENTIN	15																					
SAINT-BEAT-LEZ	15																					

1.2

**PRIX
EAU POTABLE**

RAPPORT 2018 - PRIX DE L'EAU POTABLE

Collectivité	N° CT	Nb Abonnés	Part fixe (HT)	Prix au m3 (HT)	Sommes Parts Fixes	Sommes pour 120 m3
ALBIAC	9	99	67,07 €	0,99 €	6 639,93 €	11 761,20 €
ANTIGNAC	15	84	58,32 €	0,75 €	4 898,88 €	7 560,00 €
ARBAS	14	256	72,60 €	1,05 €	18 585,60 €	32 256,00 €
ARDIEGE	14	221	53,60 €	0,91 €	11 845,60 €	24 133,20 €
ARGUT-DESSOUS	15	72	48,82 €	0,63 €	3 515,04 €	5 443,20 €
ARLOS	15	136	68,70 €	0,88 €	9 343,20 €	14 361,60 €
ARTIGUE	15	45	57,40 €	0,73 €	2 583,00 €	3 942,00 €
ASPET	14	667	75,00 €	0,99 €	50 025,00 €	79 239,60 €
AURIA-CUR-VENDINELLE	9	568	67,07 €	0,99 €	38 095,76 €	67 478,40 €
AURIN	9	141	67,07 €	0,99 €	9 456,87 €	16 750,80 €
AUSSEING	14	41	81,80 €	1,11 €	3 353,80 €	5 461,20 €
AVIGNONET-LAURAGAIS	9	747	67,07 €	0,99 €	50 101,29 €	88 743,60 €
BACHOS	15	42	75,00 €	1,04 €	3 150,00 €	5 241,60 €
BAREN	15	17	75,00 €	1,51 €	1 275,00 €	3 080,40 €
BEAUVILLE	9	79	67,07 €	0,99 €	5 298,53 €	9 385,20 €
BELESTA-EN-LAURAGAIS	9	65	67,07 €	0,99 €	4 359,55 €	7 722,00 €
BENQUE-DESSOUS-ET-DESSUS	15	52	50,20 €	0,91 €	2 610,40 €	5 678,40 €
BEZINS-GARRAUX	15	79	66,20 €	0,87 €	5 229,80 €	8 247,60 €
BONREPOS-RIQUET	9	123	67,07 €	0,99 €	8 249,61 €	14 612,40 €
BOURG SAINT BERNARD	9	476	67,07 €	0,99 €	31 925,32 €	56 548,80 €
BOUTX	15	584	81,38 €	1,39 €	47 525,92 €	97 411,20 €
LE CABANIAL	9	193	67,07 €	0,99 €	12 944,51 €	22 928,40 €
CAMBIAC	9	120	67,07 €	0,99 €	8 048,40 €	14 256,00 €
CARAGOUDES	9	110	67,07 €	0,99 €	7 377,70 €	13 068,00 €
CARAMAN	9	1244	67,07 €	0,99 €	83 435,08 €	147 787,20 €
CATHERVIELLE	15	51	75,00 €	0,20 €	3 825,00 €	1 224,00 €
CAUBOUS	15	20	75,00 €	0,20 €	1 500,00 €	480,00 €
CAZARIL-LASPENES	15	30	74,40 €	0,95 €	2 232,00 €	3 420,00 €
CESSALES	9	81	67,07 €	0,99 €	5 432,67 €	9 622,80 €
CHAUM	15	171	65,64 €	0,93 €	11 224,44 €	19 083,60 €
CHEIN-DESSUS	14	195	55,30 €	0,99 €	10 783,50 €	23 166,00 €
CIER-DE-LUCHON	15	247	50,20 €	0,91 €	12 399,40 €	26 972,40 €
CIER-DE-RIVIERE	14	188	61,60 €	1,05 €	11 580,80 €	23 688,00 €
CIERP-GAUD	15	700	69,48 €	0,91 €	48 636,00 €	76 440,00 €
CIRES	15	51	64,00 €	0,82 €	3 264,00 €	5 018,40 €
ESTADENS	14	385	67,60 €	1,01 €	26 026,00 €	46 662,00 €
ESTENOS	15	156	47,50 €	0,74 €	7 410,00 €	13 852,80 €
EUP	15	142	65,64 €	0,93 €	9 320,88 €	15 847,20 €
LE FAGET	9	187	67,07 €	0,99 €	12 542,09 €	22 215,60 €
FALGA	9	58	67,07 €	0,99 €	3 890,06 €	6 890,40 €
FOLCARDE	9	59	67,07 €	0,99 €	3 957,13 €	7 009,20 €
FOS	15	421	48,09 €	0,70 €	20 245,89 €	35 364,00 €
FRANCAVILLE	9	82	67,07 €	0,99 €	5 499,74 €	9 741,60 €
FRANCAZAL	14	18	158,30 €	0,33 €	2 849,40 €	712,80 €
FRONSAC	15	208	65,64 €	0,93 €	13 653,12 €	23 212,80 €
FRONTIGNAN-DE-COMMINGES	14	70	76,60 €	1,33 €	5 362,00 €	11 172,00 €
GARIN	15	175	42,68 €	0,55 €	7 469,00 €	11 550,00 €
GAURE	9	211	67,07 €	0,99 €	14 151,77 €	25 066,80 €
GENOS	14	59	75,00 €	1,10 €	4 425,00 €	7 788,00 €
GOUAUX-DE-LARBOUST	15	267	57,12 €	0,86 €	15 251,04 €	27 554,40 €
GOUAUX-DE-LUCHON	15	76	74,40 €	0,96 €	5 654,40 €	8 755,20 €
GRAGNAGUE	9	907	67,07 €	0,99 €	60 832,49 €	107 751,60 €
GRENADE	1	3485	49,03 €	1,40 €	170 869,55 €	585 480,00 €
GURAN	15	69	72,00 €	0,93 €	4 968,00 €	7 700,40 €
JURVIELLE	15	30	54,44 €	0,20 €	1 633,20 €	720,00 €
JUZES	9	44	67,07 €	0,99 €	2 951,08 €	5 227,20 €
JUZET-DE-LUCHON	15	294	30,61 €	0,45 €	8 999,34 €	15 876,00 €
LABARTHE-RIVIERE	14	763	53,60 €	0,91 €	40 896,80 €	83 319,60 €
LANTA	9	933	67,07 €	0,99 €	62 576,31 €	110 840,40 €
LAVALETTE	9	355	67,07 €	0,99 €	23 809,85 €	42 174,00 €
LAVELANET-DE-COMMINGES	12	313	75,00 €	0,99 €	23 475,00 €	37 184,40 €
LEGE	15	46	47,67 €	0,61 €	2 192,82 €	3 367,20 €
LESTELLE-DE-SAINT-MARTORY	14	291	57,80 €	1,01 €	16 819,80 €	35 269,20 €

RAPPORT 2018 - PRIX DE L'EAU POTABLE

Collectivité	N° CT	Nb Abonnés	Part fixe (HT)	Prix au m3 (HT)	Sommes Parts Fixes	Sommes pour 120 m3
LOUBENS-LAURAGAIS	9	206	67,07 €	0,99 €	13 816,42 €	24 472,80 €
LUX	9	127	67,07 €	0,99 €	8 517,89 €	15 087,60 €
MALVEZIE	14	101	75,00 €	1,10 €	7 575,00 €	13 332,00 €
MARIGNAC	15	420	65,64 €	0,93 €	27 568,80 €	46 872,00 €
MARQUEFAVE	12	382	57,00 €	1,07 €	21 774,00 €	49 048,80 €
MARTRES-DE-RIVIERE	14	220	53,60 €	0,91 €	11 792,00 €	24 024,00 €
MASCARVILLE	9	81	67,07 €	0,99 €	5 432,67 €	9 622,80 €
MAURAN	12	117	80,20 €	1,09 €	9 383,40 €	15 303,60 €
MAUREMONT	9	141	67,07 €	0,99 €	9 456,87 €	16 750,80 €
MAURENS	9	95	67,07 €	0,99 €	6 371,65 €	11 286,00 €
MAURENS	9	81	67,07 €	0,99 €	5 432,67 €	9 622,80 €
MAUREVILLE	9	139	67,07 €	0,99 €	9 322,73 €	16 513,20 €
MAYREGNE	15	70	75,00 €	0,99 €	5 250,00 €	8 316,00 €
MAZERES-SUR-SALAT	14	369	58,70 €	1,28 €	21 660,30 €	56 678,40 €
MELLES	15	178	75,00 €	0,20 €	13 350,00 €	4 272,00 €
MILHAS	14	147	70,80 €	0,50 €	10 407,60 €	8 820,00 €
MONTAIGUT LAURAGAIS	9	209	67,07 €	0,99 €	14 017,63 €	24 829,20 €
MONTAUBAN-DE-LUCHON	15	331	75,00 €	0,99 €	24 825,00 €	39 322,80 €
MONTCLAR-DE-COMMINGES	12	66	69,40 €	1,20 €	4 580,40 €	9 504,00 €
MONTEGUT-LAURAGAIS	9	209	67,07 €	0,99 €	14 017,63 €	24 829,20 €
MONTGAILLARD-LAURAGAIS	9	298	67,07 €	0,99 €	19 986,86 €	35 402,40 €
MOURVILLES-BASSES	9	40	67,07 €	0,99 €	2 682,80 €	4 752,00 €
MOURVILLES-HAUTES	9	79	67,07 €	0,99 €	5 298,53 €	9 385,20 €
NOGARET	9	45	67,07 €	0,99 €	3 018,15 €	5 346,00 €
ONDES	1	293	47,42 €	1,01 €	13 894,06 €	35 511,60 €
PALAMINY	12	466	80,20 €	1,09 €	37 373,20 €	60 952,80 €
PLAISANCE-DU-TOUCH	6	8023	66,40 €	1,15 €	532 727,20 €	1 107 174,00 €
PORTET-D'ASPET	14	143	75,00 €	0,99 €	10 725,00 €	16 988,40 €
PORTET-DE-LUCHON	15	52	68,70 €	0,91 €	3 572,40 €	5 678,40 €
POUBEAU	15	72	69,01 €	0,88 €	4 968,72 €	7 603,20 €
PRESERVILLE	9	321	67,07 €	0,99 €	21 529,47 €	38 134,80 €
PRUNET	9	69	67,07 €	0,99 €	4 627,83 €	8 197,20 €
RAZECUEILLE	14	99	69,30 €	0,97 €	6 860,70 €	11 523,60 €
RENNEVILLE	11	39	67,07 €	0,99 €	2 615,73 €	4 633,20 €
REVEL	9	5391	20,00 €	1,17 €	107 820,00 €	756 896,40 €
RIEUMAJOU	9	62	67,07 €	0,99 €	4 158,34 €	7 365,60 €
ROUMENS	9	122	67,07 €	0,99 €	8 182,54 €	14 493,60 €
SACCOURVILLE	15	27	41,43 €	0,53 €	1 118,61 €	1 717,20 €
SAINT-AVENTIN	15	166	75,00 €	1,19 €	12 450,00 €	23 704,80 €
SAINT-BEAT-LEZ	15	509	65,64 €	0,93 €	33 410,76 €	56 804,40 €
SAINT-FELIX-LAURAGAIS	9	741	67,07 €	0,99 €	49 698,87 €	88 030,80 €
SAINTE FOY D'AIGREFEUILLE	9	1002	67,07 €	0,99 €	67 204,14 €	119 037,60 €
SAINT-GERMIER	9	50	67,07 €	0,99 €	3 353,50 €	5 940,00 €
SAINT-JULIA	9	252	67,07 €	0,99 €	16 901,64 €	29 937,60 €
SAINT-JULIEN-SUR-GARONNE	12	280	75,00 €	0,99 €	21 000,00 €	33 264,00 €
SAINT-MARCEL-PAULEL	9	202	67,07 €	0,99 €	13 548,14 €	23 997,60 €
SAINT-MICHEL	12	188	100,60 €	1,26 €	18 912,80 €	28 425,60 €
SAINT-PAUL-D'OEUIL	15	70	43,82 €	0,77 €	3 067,40 €	6 468,00 €
SAINT-PIERRE	9	116	67,07 €	0,99 €	7 780,12 €	13 780,80 €
SAINT-PIERRE-DE-LAGES	9	348	67,07 €	0,99 €	23 340,36 €	41 342,40 €
SAINT-ROME	9	41	67,07 €	0,99 €	2 749,87 €	4 870,80 €
SAINT-VINCENT	9	78	67,07 €	0,99 €	5 231,46 €	9 266,40 €
SALEICH	14	251	42,70 €	0,86 €	10 717,70 €	25 903,20 €
SALIES-DU-SALAT	14	930	53,40 €	1,61 €	49 662,00 €	179 676,00 €
SALLES-ET-PRATVIEL	15	85	75,00 €	1,02 €	6 375,00 €	10 404,00 €
LA SALVETAT LAURAGAIS	9	61	67,07 €	0,99 €	4 091,27 €	7 246,80 €
LA SALVETAT-SAINT-GILLES	6	3452	66,40 €	1,15 €	229 212,80 €	476 376,00 €
SAUSSENS	9	98	67,07 €	0,99 €	6 572,86 €	11 642,40 €
SAUVETERRE-DE-COMMINGES	14	515	60,20 €	0,90 €	31 003,00 €	55 620,00 €
SEGREVILLE	9	130	67,07 €	0,99 €	8 719,10 €	15 444,00 €
SODE	15	27	30,09 €	0,39 €	812,43 €	1 263,60 €
TARABEL	9	243	67,07 €	0,99 €	16 298,01 €	28 868,40 €
TOUTENS	9	158	67,07 €	0,99 €	10 597,06 €	18 770,40 €

Collectivité	N° CT	Nb Abonnés	Part fixe (HT)	Prix au m3 (HT)	Sommes Parts Fixes	Sommes pour 120 m3
TREBONS-DE-LUCHON	15	17	56,52 €	0,72 €	960,84 €	1 468,80 €
TREBONS-SUR-LA-GRASSE	9	196	67,07 €	0,99 €	13 145,72 €	23 284,80 €
VALLEGUE	9	221	67,07 €	0,99 €	14 822,47 €	26 254,80 €
VALLESVILLES	9	193	67,07 €	0,99 €	12 944,51 €	22 928,40 €
VAUDREUILLE	9	212	67,07 €	0,99 €	14 218,84 €	25 185,60 €
LE VAUX	9	145	67,07 €	0,99 €	9 725,15 €	17 226,00 €
VENDINE	9	126	67,07 €	0,99 €	8 450,82 €	14 968,80 €
VENERQUE	8	1388	75,00 €	0,99 €	104 100,00 €	164 894,40 €
VERFEIL	9	1665	67,07 €	0,99 €	111 671,55 €	197 802,00 €
VILLAUDRIC	2	692	47,70 €	1,42 €	33 008,40 €	117 916,80 €
VILLEFRANCHE-DE-LAURAGAIS	9	2477	67,07 €	0,99 €	166 132,39 €	294 267,60 €
VILLENouvelle	9	623	67,07 €	0,99 €	41 784,61 €	74 012,40 €
BINOS	15	32	70,25 €	0,90 €	2 248,00 €	3 456,00 €
TOTAL		55 409			3 340 119,75 €	7 120 533,60 €
Part Fixe (HT)		60,28 €				
Part variable pour 120 m3 (HT)		1,07 €				
Facture pour 120 m3 (HT)		188,79 €				
Prix au m3 pour 120 m3 (HT)		1,57 €				
Prix au m3 pour 120 m3 (TTC)		1,66 €				

1.3

**PRIX
ASSAINISSEMENT
COLLECTIF**

RAPPORT ANNUEL 2018 - TARIFS ASSAINISSEMENT COLLECTIF

Collectivité	N° CT	Nb Abonnés	Part fixe (HT)	Prix au m3 (HT)	Sommes Parts Fixes (HT)	Sommes pour 120 m3 (HT)
ANTIGNAC	15	72	74,00 €	1,89 €	5 328,00 €	16 329,60 €
ARBAS	14	20	80,20 €	1,10 €	1 604,00 €	2 640,00 €
ASPET	14	235	64,80 €	0,95 €	15 228,00 €	26 790,00 €
AURIAC-SUR-VENDINELLE	9	519	75,00 €	1,03 €	38 925,00 €	63 837,00 €
AVIGNONET-LAURAGAIS	9	668	75,00 €	1,03 €	50 100,00 €	82 164,00 €
BESSIERES	4	995	68,10 €	1,42 €	67 759,50 €	169 548,00 €
BONDIGOUX	3	122	78,30 €	1,02 €	9 552,60 €	14 932,80 €
LE BORN	3	14	78,30 €	1,02 €	1 096,20 €	1 713,60 €
BOULOC	2	873	75,00 €	1,03 €	65 475,00 €	107 379,00 €
BOUTX	15	264	83,00 €	1,87 €	21 912,00 €	59 241,60 €
BRIGNEMONT	1	30	91,00 €	1,17 €	2 730,00 €	4 212,00 €
LE BURGAUD	1	219	52,11 €	0,97 €	11 412,09 €	25 491,60 €
BUZET	4	732	68,10 €	0,95 €	49 849,20 €	83 448,00 €
LE CABANIAL	9	34	75,00 €	1,03 €	2 550,00 €	4 182,00 €
CADOURS	1	402	91,00 €	1,17 €	36 582,00 €	56 440,80 €
CAIGNAC	11	134	74,49 €	1,64 €	9 981,66 €	26 290,80 €
CALMONT	11	1 048	74,04 €	1,12 €	77 593,92 €	141 228,48 €
CARAMAN	9	738	15,00 €	1,15 €	11 070,00 €	101 844,00 €
CARBONNE	12	1 620	62,70 €	1,07 €	101 574,00 €	208 008,00 €
CASTELNAU-D'ESTRETEFONDS	2	1 518	76,21 €	1,06 €	115 686,78 €	193 089,60 €
LE CASTERA	1	38	75,00 €	1,03 €	2 850,00 €	4 674,00 €
CEPET	2	628	75,00 €	1,03 €	47 100,00 €	77 244,00 €
CIER-DE-LUCHON	15	77	56,60 €	1,58 €	4 358,20 €	14 599,20 €
CIERP-GAUD	15	474	81,00 €	1,34 €	38 394,00 €	76 219,20 €
CIRES	15	39	85,40 €	1,41 €	3 330,60 €	6 598,80 €
DAUX	1	816	68,10 €	0,92 €	55 569,60 €	90 086,40 €
FONSORBES	6	5 329	83,00 €	1,16 €	442 307,00 €	741 796,80 €
FONTENILLES	6	1 157	83,00 €	1,16 €	96 031,00 €	161 054,40 €
LE FOUSSERET	7	893	75,00 €	1,03 €	66 975,00 €	109 839,00 €
FRONSAC	15	96	90,20 €	1,42 €	8 659,20 €	16 358,40 €
GARDOUCH	11	636	125,00 €	1,93 €	79 500,00 €	147 297,60 €
GARGAS	2	56	78,51 €	1,19 €	4 396,56 €	7 996,80 €
GIBEL	11	57	103,73 €	1,39 €	5 912,61 €	9 500,76 €
GRENADE	1	2 830	46,06 €	1,06 €	130 349,80 €	359 976,00 €
LE GRES	1	87	91,00 €	1,17 €	7 917,00 €	12 214,80 €
JUZET-D'IZAUT	14	129	64,40 €	0,94 €	8 307,60 €	14 551,20 €
LABARTHE-RIVIERE	14	71	85,50 €	1,24 €	6 070,50 €	10 564,80 €
LABASTIDE-SAINT-SERNIN	2	710	66,37 €	1,04 €	47 122,70 €	88 608,00 €
LAFITTE-VIGORDANE	7	59	65,00 €	0,85 €	3 835,00 €	6 018,00 €
LAREOLE	1	30	76,00 €	0,96 €	2 280,00 €	3 456,00 €
LASSERRE - PRADERE	1	390	82,66 €	1,11 €	32 237,40 €	51 948,00 €
LAUNAC	1	294	91,00 €	1,17 €	26 754,00 €	41 277,60 €
LAVALETTE	9	298	75,00 €	1,03 €	22 350,00 €	36 654,00 €
LESTELLE-DE-SAINT-MARTORY	14	57	85,50 €	1,18 €	4 873,50 €	8 071,20 €
LEVIGNAC	1	667	75,00 €	1,03 €	50 025,00 €	82 041,00 €
LUX	9	62	75,00 €	1,03 €	4 650,00 €	7 626,00 €
LA MAGDELAINE SUR TARN	3	270	78,30 €	1,02 €	21 141,00 €	33 048,00 €
MARIGNAC	15	354	81,00 €	1,34 €	28 674,00 €	56 923,20 €
MARQUEFAVE	12	137	62,70 €	1,07 €	8 589,90 €	17 590,80 €
MAUZAC	12	305	71,30 €	1,09 €	21 746,50 €	39 894,00 €
MAZERES-SUR-SALAT	14	310	63,20 €	1,02 €	19 592,00 €	37 944,00 €
MENVILLE	1	154	91,00 €	1,17 €	14 014,00 €	21 621,60 €
MERVILLE	1	1 533	91,00 €	1,17 €	139 503,00 €	215 233,20 €
MIREPOIX SUR TARN	3	134	78,30 €	1,02 €	10 492,20 €	16 401,60 €
MONDAVEZAN	12	78	75,00 €	1,03 €	5 850,00 €	9 594,00 €
MONTAIGUT-SUR-SAVE	1	465	75,00 €	1,03 €	34 875,00 €	57 195,00 €
MONTASTRUC-LA-CONSEILLERE	4	1 236	69,20 €	1,01 €	85 531,20 €	149 803,20 €
MONTAUBAN-DE-LUCHON	15	72	71,50 €	1,16 €	5 148,00 €	10 022,40 €
MONTBERON	4	933	68,10 €	0,93 €	63 537,30 €	104 122,80 €
MONTESQUIEU-LAURAGAIS	11	423	69,95 €	1,35 €	29 588,85 €	68 424,48 €
MONTGEARD	11	161	61,40 €	0,95 €	9 885,40 €	18 354,00 €
ONDES	1	254	84,71 €	1,19 €	21 516,34 €	36 271,20 €
PAULHAC	4	146	69,20 €	0,99 €	10 103,20 €	17 344,80 €

RAPPORT ANNUEL 2018 - TARIFS ASSAINISSEMENT COLLECTIF

Collectivité	N° CT	Nb Abonnés	Part fixe (HT)	Prix au m3 (HT)	Sommes Parts Fixes (HT)	Sommes pour 120 m3 (HT)
PECHBONNIEU	4	1 606	69,20 €	0,99 €	111 135,20 €	190 792,80 €
PEYSSIES	7	58	67,10 €	1,63 €	3 891,80 €	11 344,80 €
PLAISANCE-DU-TOUCH	6	9 784	47,80 €	0,87 €	467 675,20 €	1 021 449,60 €
PUYDANIEL	11	164	60,00 €	1,20 €	9 840,00 €	23 616,00 €
RIEUMES	7	1 834	27,05 €	0,45 €	49 609,70 €	99 036,00 €
RIEUX	12	442	80,20 €	1,42 €	35 448,40 €	75 316,80 €
ROQUESERIERE	4	64	68,10 €	1,30 €	4 358,40 €	9 984,00 €
SAIGUEDE	6	12	43,49 €	0,95 €	521,88 €	1 366,56 €
SAINT-AVENTIN	15	16	43,00 €	1,12 €	688,00 €	2 150,40 €
SAINT-BERTRAND-DE-COMMINGES	14	119	70,40 €	1,01 €	8 377,60 €	14 422,80 €
SAINT-ELIX-LE-CHATEAU	7	87	75,00 €	1,03 €	6 525,00 €	10 701,00 €
SAINT-FELIX-LAURAGAIS	9	218	75,00 €	1,03 €	16 350,00 €	26 814,00 €
SAINTE-FOY-DE-PEYROLIERES	6	292	74,59 €	1,70 €	21 780,28 €	59 568,00 €
SAINT-GAUDENS	14	4 781	18,75 €	0,41 €	89 643,75 €	235 225,20 €
SAINT-PAUL-SUR-SAVE	1	550	75,00 €	1,03 €	41 250,00 €	67 650,00 €
SAINT-PIERRE-DE-LAGES	9	197	75,00 €	1,03 €	14 775,00 €	24 231,00 €
SAINT-SAUVEUR	2	411	79,15 €	1,09 €	32 530,65 €	53 758,80 €
SALIES-DU-SALAT	14	839	65,60 €	1,04 €	55 038,40 €	104 707,20 €
LA SALVETAT-SAINT-GILLES	6	3 373	47,70 €	0,85 €	160 892,10 €	342 426,96 €
TARABEL	9	87	75,00 €	1,03 €	6 525,00 €	10 701,00 €
THIL	1	278	76,72 €	1,10 €	21 328,16 €	36 696,00 €
TOUTENS	9	124	75,00 €	1,03 €	9 300,00 €	15 252,00 €
VACQUIERS	2	219	89,22 €	1,21 €	19 539,18 €	31 798,80 €
VALCABRERE	14	136	70,40 €	1,01 €	9 574,40 €	16 483,20 €
VALENTINE	14	371	71,50 €	1,10 €	26 526,50 €	48 972,00 €
VERFEIL	9	857	75,00 €	1,03 €	64 275,00 €	105 411,00 €
VIEILLEVIGNE	11	94	69,84 €	1,46 €	6 564,96 €	16 468,80 €
VILLARIES	2	173	75,00 €	1,03 €	12 975,00 €	21 279,00 €
VILLAUDRIC	2	288	66,83 €	1,16 €	19 247,04 €	40 089,60 €
VILLEFRANCHE-DE-LAURAGAIS	9	2 026	75,00 €	1,03 €	151 950,00 €	249 198,00 €
VILLEMATIER	3	42	78,30 €	1,02 €	3 288,60 €	5 140,80 €
VILLEMUR	3	2 125	78,30 €	1,02 €	166 387,50 €	260 100,00 €
VILLENEUVE-LES-BOULOC	2	245	81,33 €	1,14 €	19 925,85 €	33 516,00 €
VILLENOUVELLE	9	495	75,00 €	1,03 €	37 125,00 €	60 885,00 €
LARRA	1	406	60,31 €	0,96 €	24 485,86 €	46 771,20 €
TOTAL		66 015			4 157 303,52 €	7 858 195,44 €
Part Fixe (HT)		62,98 €				
Part variable pour 120 m3 (HT)		0,99 €				
Facture pour 120 m3 (HT)		182,01 €				
Prix au m3 pour 120 m3 (HT)		1,52 €				
Prix au m3 pour 120 m3 (TTC)		1,67 €				

2.1

**INDICATEURS
EAU POTABLE**

INDICATEURS DESCRIPTIFS DES SERVICES	2017
D101.0 Estimation du nombre d'habitants desservis	110 818 (1)
D102.0 Prix moyen TTC du service au m ³ pour 120 m ³	1,66 €
D151.0 Délai maximal d'ouverture des branchements pour les nouveaux abonnés défini par le service	45 jours
INDICATEURS DESCRIPTIFS DES SERVICES	2017
P101.1 Taux de conformité des prélèvements sur les eaux distribuées réalisés au titre du contrôle sanitaire par rapport aux limites de qualité pour ce qui concerne la microbiologie	93%
P102.1 Taux de conformité des prélèvements sur les eaux distribuées réalisés au titre du contrôle sanitaire par rapport aux limites de qualité pour ce qui concerne les paramètres physico-chimiques	98,90%
P103.2B Indice de connaissance et de gestion patrimoniale des réseaux d'eau potable (à partir de 2013)	87,7

(1) Estimation sur la base du nombre d'abonnés et du nombre moyen d'habitant par foyer

2.2

INDICATEURS ASSAINISSEMENT

INDICATEURS DESCRIPTIFS DES SERVICES	2017
D201.0 Estimation du nombre d'habitants desservis par un réseau de collecte des eaux usées, unitaire ou séparatif	132 030 (1)
D203.0 Quantité de boues issues des ouvrages d'épuration	1 685
D204.0 Prix moyen TTC du service au m ³ pour 120 m ³	1,67 €
INDICATEURS DESCRIPTIFS DES SERVICES	2017
P202.2B Indice de connaissance et de gestion patrimoniale des réseaux de collecte des eaux usées (à partir de 2013)	62,1
P203.3 Conformité de la collecte des effluents aux prescriptions définies en application du décret 94-469 du 3 juin 1994 modifié par le décret du 2 mai 2006	100%
P204.3 Conformité des équipements d'épuration aux prescriptions définies en application du décret 94-469 du 3 juin 1994 modifié par le décret du 2 mai 2006	Toutes sauf 3 (23/26 soit 88,5%)
P205.3 Conformité de la performance des ouvrages d'épuration aux prescriptions définies en application du décret 94-469 du 3 juin 1994 modifié par le décret du 2 mai 2006	Toutes sauf 5 (21/26 soit 80,1%)
P206.3 Taux de boues issues des ouvrages d'épuration évacués selon des filières conformes à la réglementation	100%
P254.3 Conformité des performances des équipements d'épuration au regard des prescriptions de l'acte individuel pris en application de la police de l'eau	82,6%

(1) Estimation sur la base du nombre d'abonnés et du nombre moyen d'habitant par foyer

3.1

**QUALITE EAU
ANALYSES ARS**

RAPPORT ANNUEL 2018 - QUALITE EAU ARS

Commission Territoriale	Nom de la collectivité	UDI		Source(s) associée(s)	Procédure administrative Périmètre Protection Captage	Qualité de l'eau							Observations
		UDI	Nom UDI			Total analyses bactériologiques réalisées sur distribution	Nombre analyses bactériologiques confirmées	Indice qualité de l'eau bactériologique	Total analyses physico-chimiques réalisées sur distribution	Nombre d'analyses physico-chimiques confirmées	Indice qualité de l'eau paramètres physicochimiques	Dureté moyenne (°F)	
1	Grenade	228	Grenade			29	29	100%	29	29	100%	11,4	Eau de bonne qualité
1	Ondes	51	Ondes		En cours	9	9	100%	9	9	100%	4,9	Eau de bonne qualité
2	Fronton	46	Fronton			26	26	100%	26	26	100%	11,4	Eau de bonne qualité
2	SIE Vallées Girou Hers Save Coteaux de Cadours	91	SIE Vallées Girou Hers Save Coteaux de Cadours			93	93	100%	93	93	100%	11,4	Eau de bonne qualité
2	Villaudric	60	Villaudric		Arrêté préfectoral obtenu	15	15	100%	15	15	100%	12,1	Eau de bonne qualité
3	SIE REGION VILLEMUR	107	Villemur		Arrêté préfectoral obtenu	21	21	100%	21	21	100%	12,5	Eau de bonne qualité
6	La Salvetat-Saint-Gilles												
6	Plaisance-du-Touch	98	SMEA Ouest Toulousain			71	71	100%	71	71	100%	9,7	Eau de bonne qualité
8	Venerque	3102	Venerque			22	22	100%	22	22	100%	12,1	Eau de bonne qualité
9	S.I.V.U. DES EAUX DE LA MONTAGNE NOIRE	96	Montagne Noire			107	107	100%	107	107	100%	8,6	Eau de bonne qualité
10	SICOVAL	1957	SICOVAL PSSE		Arrêté préfectoral obtenu	101	101	100%	101	101	100%	12,1	Eau de bonne qualité
12	ex SIE Lavelanet St Julien	112	Lavelanet - St Julien		Lavelanet St Julien	13	13	100%	13	13	100%	25,0	Eau de bonne qualité Une eau calcaire ne présente
12	Marquefave	290	Marquefave			12	12	100%	12	12	100%	10,4	Eau de bonne qualité
12	Montclar-de-Comminges	282	Montclar-de-Comminges			7	7	100%	7	7	100%	17,0	Une non-conformité bactéri observée lors d'un autocontrôle en 2018 ayant entraîné une restriction provisoire
12	Saint-Michel	285	Saint Michel		Arrêté préfectoral obtenu	8	8	100%	8	8	100%	32,5	Une non-conformité bactéri observée lors d'un autocontrôle en 2018 ayant entraîné une restriction provisoire Eau pouvant entraîner une diminution de l'effet des détergents et générer un dépôt de tartre
12	ex SIE Palaminy-Mauran	729	Palaminy-Rampeau		Palaminy Mauran	11	11	100%	11	11	100%	17,0	Une non-conformité bactéri observée lors d'un autocontrôle en 2018 ayant entraîné des restrictions
14	S.I.V.U. DES EAUX DE MALVEZIE - GENOS	113	Genos Malvezie		A relancer	12	11	92%	12	9	75%	22,2	Une non-conformité bactéri observée en 2018
14	Arbas				Arrêté préfectoral obtenu	11	10	91%	11	11	100%	17,7	Une non-conformité bactéri observée en 2018
14	Ardèche	116	SIAEP Plaine de Rivière		A relancer	17	17	100%	17	17	100%	16,0	Eau de bonne qualité
		513	Baccala		Source Baccala	4	4	100%	4	4	100%	4,2	Eau de bonne qualité
		515	Giret Micas Tachoire		Captage Lastachoire	7	7	100%	7	7	100%	10,1	Eau de bonne qualité
		514	Raoux Maneyre		Source Raoux	4	4	100%	4	4	100%	2,8	Eau de bonne qualité
14	Aspet	512	Village		Sources Soueil et Coularan	10	9	88%	10	10	88%	12,2	Une non-conformité bactéri observée en 2018

Commission Territoriale	Nom de la collectivité	UDI			Procédure administrative Péri-mètre Protection Captage	Qualité de l'eau							
		UDI	Nom UDI	Source(s) associée(s)		Total analyses bactériologiques réalisées sur distribution	Nombre analyses bactériologiques conformes	Indice qualité de l'eau bactériologique	Total analyses physico-chimiques réalisées sur distribution	Nombre d'analyses physico-chimiques conformes	Indice qualité de l'eau paramètres physico-chimiques	Dureté moyenne (°F)	Observations
14	Ausseing	274	Ausseing	Pompage refoulement Montane	A relancer	8	7	88%	8	8	100%	32,0	Une non-conformité bactériologique observée en 2018 ayant entraîné une restriction provisoire
14	Chein-Dessus	528	Chein-Dessus Village	Source Reygon	Arrêté préfectoral obtenu	7	7	100%	7	7	100%	2,0	Eau de bonne qualité
		1381	Maluc	Source de Maluc		5	4	80%	5	5	100%	1,5	Une non-conformité bactériologique observée en 2018
		530	Chein Hos Lamouere Bataille	Sources de Coueillas, de Pene Nere, de Font de Crabère, des Granges et du Plan d'Arraux		5	5	100%	5	5	100%	1,6	Eau de bonne qualité
		1382	L'Artigue	Source de l'Artigue		9	8	89%	9	9	100%	1,2	Restriction provisoire effective depuis octobre 2018 consécutive à une non-conformité bactériologique et l'impossibilité d'accès au point de recon-trôle
		529	Chein Peyreou Barat Ribereuille	Source Plan des Gouttes		9	6	67%	9	9	100%	2,1	Une non-conformité bactériologique observée en 2018 ayant entraîné une restriction provisoire
14	Cier-de-Rivière				Arrêté préfectoral obtenu	10	10	100%	10	10	100%	29,0	Plusieurs non-conformités observées lors d'un autocontrôle 2018 ayant entraîné des restrictions provisoires
14	Estadens	277	Estadens	Source Maneyre	Arrêté préfectoral obtenu	9	9	100%	9	9	100%	1,8	Eau de bonne qualité
14	Francazal	278	Francazal	Source de Lahage	A initier	17	16	94%	17	17	100%	23,7	Plusieurs non-conformités observées lors d'un autocontrôle 2018 ayant entraîné des restrictions provisoires
14	Frontignan-de-Comminges		Hameau Bézins			7	6	86%	7	7	100%	22,3	Une non-conformité bactériologique observée en 2018 ayant entraîné une restriction provisoire
14	Labarthe de Rivière	116	SIAEP Plaine de Rivière		A relancer	17	17	100%	17	17	100%	16,0	Eau de bonne qualité
14	Lestelle-de-Saint-Martory	279	Lestelle de Saint Martory	Puits dans la nappe d'accompagnement de la Garonne		6	6	100%	6	6	100%	11,5	Eau de bonne qualité
14	Martres de Rivière	116	SIAEP Plaine de Rivière			17	17	100%	17	17	100%	16,0	Eau de bonne qualité
14	Mazères-sur-Salat	48	Mazères sur Salat	Forage des Arroquères	Arrêté préfectoral obtenu	8	8	100%	8	8	100%	17,0	Eau de bonne qualité
			Village			8	8	100%	8	8	100%	0,9	Eau de bonne qualité
			Campas			5	4	80%	5	5	100%	0,5	Une non-conformité bactériologique observée en 2018
			Courneil			4	3	75%	4	4	100%	7,8	Une non-conformité bactériologique observée en 2018

Commission Territoriale	Nom de la collectivite	UDI		Source(s) associée(s)	Procédure administrative Périmètre Protection Captage	Qualité de l'eau							Observations
		UDI	Nom UDI			Total analyses bactériologiques réalisées sur distribution	Nombre analyses bactériologiques confirmées	Indice qualité de l'eau bactériologique	Total analyses physico-chimiques réalisées sur distribution	Nombre d'analyses physico-chimiques conformes	Indice qualité de l'eau paramètres physicochimiques	Dureté moyenne (°F)	
14	Milhas		Laouech		Arrêté préfectoral obtenu	6	4	67%	6	6	100%	1,4	Deux non-conformités bactériologiques observées en 2018 ayant entraîné des restrictions provisoires
			Lartigau			12	8	67%	12	12	100%	2,2	Une non-conformité bactériologique observée en 2018 ayant entraîné une restriction provisoire
14	Portet-d'Aspet	547	Portet d'Aspet	Sources Hontau et Las Costes	Arrêté préfectoral obtenu	7	7	100%	7	7	100%	10,9	Eau de bonne qualité
14	Razecueillé	548	Razecueillé Village	Source de Escabiros	Arrêté préfectoral obtenu	5	5	100%	5	5	100%	1,4	Eau de bonne qualité - Eau à caractère agressif pouvant favoriser la redissolution des métaux dans l'eau et en particulier du plomb s'il existe des canalisations en plomb. Dans ce cas il est conseillé de les remplacer
		549	Razecueillé Cazaril	Source de Cazaril		4	4	100%	4	4	100%	0,9	Eau de bonne qualité
		1621	Razecueillé Teste Rouge Henne Morte	Source de Teste Rouge		6	6	100%	6	6	100%	20,9	Eau de bonne qualité
14	Saleich	286	Saleich	Source de Bancus	Arrêté préfectoral obtenu	10	9	90%	10	8	80%	15,8	Plusieurs non-conformités observées en 2018 ayant entraîné des restrictions provisoires
14	Salies-du-Salat	57	Salies du Salat	Pompage Bout du Pont	En cours	12	12	100%	12	12	100%	10,0	Eau de bonne qualité
14	Sauveterre-de-Comminges	287	Sauveterre	Source du Boucou et puits de Lezan	Arrêté préfectoral obtenu	13	12	92%	13	10	77%	22,5	Plusieurs non-conformités observées en 2018 ayant entraîné des restrictions provisoires
15	SYNDICAT D'ALIMENTATION EN EAU POTABLE DE LA REGION DE SAINT-BEAT			Source Labassade	En cours	11	11	100%	11	11	100%	7,9	Eau de bonne qualité
15	Antignac	236	Antignac	Source Canarilos	Arrêté préfectoral obtenu	6	3	50%	6	6	100%	8,2	Plusieurs non conformités bactériologiques ont été observées en 2018 sur ce réseau qui n'est pas équipé de dispositif de désinfection

RAPPORT ANNUEL 2018 - QUALITE EAU ARS

Commission Territoriale	Nom de la collectivité	UDI		Source(s) associée(s)	Procédure administrative Périmètre Protection Captage	Qualité de l'eau								
		UDI	Nom UDI			Total analyses bactériologiques réalisées sur distribution	Nombre analyses bactériologiques conformes	Indice qualité de l'eau bactériologique	Total analyses physico-chimiques réalisées sur distribution	Nombre d'analyses physico-chimiques conformes	Indice qualité de l'eau paramètres physico-chimiques	Dureté moyenne (°F)	Observations	
15	Argut-Dessous	237	Argut Dessous	Source Margeasse	En cours	11	7	64%	11	11	100%	22,2	Plusieurs non conformités bactériologiques ont été observées en 2018 sur ce réseau qui n'est pas équipé de dispositif de désinfection	
15	Arlos	238	Arlos	Source Oueil de Hount	Arrêté préfectoral obtenu	6	6	100%	6	6	100%	8,1	Eau de bonne qualité	
15	Artigue	239	Artigue	Sources Saoubas 1 et Saoubas 2	A relancer	5	4	80%	5	5	100%	18,5	une non conformité bactériologique observée en 2018	
15	Bachos	240	Bachos	Sources Pradère A et Pradère	Arrêté préfectoral obtenu	6	6	100%	6	6	100%	21,0	Eau de bonne qualité	
15	Baren	243	Baren	Sources bassez et bassez	Arrêté préfectoral obtenu	4	4	100%	4	4	100%	23,2	Eau de bonne qualité	
15	Benque-Dessous-et-Dessus	242	Benque Dessus Dessous	Captage de Cap de la Prade		4	3	75%	4	4	100%	8,3	une non conformité bactériologique observée en 2018	
15	Bezins-Garraux	243	Garraux	Source de Bernadech	Arrêté préfectoral obtenu	5	4	80%	5	5	100%	19,4	Une non-conformité observée en 2018 ayant entraîné une restriction provisoire	
		1671	Hameau Bézins	Captages de Font-Garraux et Sacouch		8	8	100%	8	8	100%	16,1	Eau de bonne qualité	
15	Billière	244	Billière	Source Hountaous	A initier	5	3	60%	5	5	100%	14,2	Plusieurs conformités bactériologiques observées en 2018 sur ce réseau qui n'est pas équipé de dispositif de désinfection	
15	Bourg-d'Oueil	246	Bourg d'Oueil	Captage d'Oueil del Arriou	Arrêté préfectoral obtenu	4	4	100%	4	4	100%	10,3	Eau de bonne qualité	
15	Boutx	1108	Cubouch Haut	Source Couret	Arrêté préfectoral obtenu	6	4	67%	6	6	100%	16,1	Une non-conformité observée en 2018 ayant entraîné une restriction provisoire	
		875	Lesponille	Captage La Yerle										
		522	Argut Dessus	Captages des Goutilles et d'Arriouch Poumaric		4	4	100%	4	4	100%	1,3	Eau de bonne qualité	
		516	Bourg	Source de Culate Claire. Captages de Culate, de Laytere et de Saguau		8	8	100%	8	8	100%	6,7	Forte turbidité observée lors d'un autocontrôle en 2018 ayant entraîné une restriction provisoire	
		520	Couledoux Couret	Captages de Goute et de Barbier		7	7	100%	7	7	100%	15,5	Une non-conformité observée lors d'un autocontrôle 2018 ayant entraîné une restriction provisoire	
		517	Ger de Boutx	Captage d'Aquayrade		8	8	100%	8	8	100%	22,4	Eau de bonne qualité	
		521	Plan du Rey Coueou	Captage de Boutasson		12	9	75%	12	12	100%	5,1	une non conformité bactériologique observée en 2018	

RAPPORT ANNUEL 2018 - QUALITE EAU ARS

Commission Territoriale	Nom de la collectivité	UDI			Procédure administrative Périmètre Protection Captage	Qualité de l'eau							
		UDI	Nom UDI	Source(s) associée(s)		Total analyses bactériologiques réalisées sur distribution	Nombre analyses bactériologiques conformes	Indice qualité de l'eau bactériologique	Total analyses physico-chimiques réalisées sur distribution	Nombre d'analyses physico-chimiques conformes	Indice qualité de l'eau paramètres physicochimiques	Dureté moyenne (°F)	Observations
		706	Soueilhan	Captage de Monties Soueilhan		4	3	75%	4	4	100%	18,1	une non conformité bactériologique observée en 2018
		519	Station du Mouris	Captage de Pan et de Mentès		6	6	100%	6	6	100%	7,1	Eau de bonne qualité - Eau à caractère aggressive susceptible de favoriser la dissolution des métaux
		1109 3029	Ger de Boux Granges isolées Rouge Ramonet	Captage de Clot Captage de Peles		3 4	3 4	100% 100%	3 4	3 4	100% 100%	16,6 16,6	Eau de bonne qualité Eau de bonne qualité
15	Cathervielle	247	Cathervielle	Source de Saussens	Arrêté préfectoral obtenu	5	5	100%	5	5	100%	20,0	Une non-conformité observée lors d'un autocontrôle 2018 ayant entraîné une restriction provisoire
15	Caubous	248	Caubous	Source Coume	A initier	9	7	78%	9	9	100%	8,9	Plusieurs non-conformités observées lors d'un autocontrôle 2018 ayant entraîné des restrictions provisoires
15	Cazaril-Laspènes	249	Cazaril-Laspènes	Captages Banque 1, Banque 2 et Cabane des Chasseurs	Arrêté préfectoral obtenu	7	6	86%	7	7	100%	18,2	Fort turbidité observée lors d'un autocontrôle en 2018 ayant entraîné une restriction provisoire
15	Cazeaux-de-Larboust	526	Cazeaux de Larboust Village	Source des Granges Labach	Arrêté préfectoral obtenu	5	5	100%	5	5	100%	5,8	Eau de bonne qualité - Eau à caractère aggressive susceptible de favoriser la dissolution des métaux
		527	Cazeaux de Larboust Lys	Source de Saccout Lajan		5	5	100%	5	5	100%	6,6	Eau de bonne qualité - Eau à caractère aggressive susceptible de favoriser la dissolution des métaux
15	Cier-de-Luchon	275			Arrêté préfectoral obtenu	6	6	100%	6	6	100%	9,9	Eau de bonne qualité
		731	Cierp	Sources de Prat Preso		6	6	100%	6	6	100%	22,3	Eau de bonne qualité
15	Cierp-Gaud	732	Gaud	Sources de Soueste et de la Carrere	Arrêté préfectoral obtenu	8	7	88%	8	8	100%	21,1	Une non-conformité observée en 2018 ayant entraîné une restriction provisoire
		1722	Cierp Quartier de la Jariou	Sources de Prat Preso		6	6	100%	6	6	100%	7,8	Eau de bonne qualité - Eau à caractère aggressive susceptible de favoriser la dissolution des métaux
		1721	Cierp Waterloo	Source de Waterloo		4	4	100%	4	4	100%	9,3	Eau de bonne qualité - Eau à caractère aggressive susceptible de favoriser la dissolution des métaux
15	Cirès	250	Cirès	Source de Hount Rouge	Arrêté préfectoral obtenu	5	5	100%	5	5	100%	11,3	Une non-conformité observée lors d'un autocontrôle 2018 ayant entraîné une restriction provisoire

RAPPORT ANNUEL 2018 - QUALITE EAU ARS

Commission Territoriale	Nom de la collectivité	UDI		Source(s) associée(s)	Procédure administrative Périmètre Protection Captage	Qualité de l'eau							
		UDI	Nom UDI			Total analyses bactériologiques réalisées sur distribution	Nombre analyses bactériologiques conformes	Indice qualité de l'eau bactériologique	Total analyses physico-chimiques réalisées sur distribution	Nombre d'analyses physico-chimiques conformes	Indice qualité de l'eau paramètres physicochimiques	Dureté moyenne (°F)	Observations
15	Estenos	251			Arrêté préfectoral obtenu	7	6	86%	7	7	100%	4,8	Une non-conformité bactériologique observée en 2018
15	Fos	252			Arrêté préfectoral obtenu	6	6	100%	6	6	100%	6,5	Eau de bonne qualité
15	Garin	254			Arrêté préfectoral obtenu	6	6	100%	6	6	100%	6,5	Eau à caractère agressif susceptible de favoriser la dissolution des métaux
15	Gouaux-de-Larboust		Village		A relancer	6	6	100%	6	6	100%	5,8	Eau de bonne qualité
			Centre vacances			8	8	100%	8	8	100%	5,8	Eau de bonne qualité - Eau à caractère agressif susceptible de favoriser la dissolution des métaux
			Agudes			6	6	100%	6	6	100%	10,8	Eau de bonne qualité
15	Gouaux-de-Luchon	255			Arrêté préfectoral obtenu	4	4	100%	4	4	100%	14,6	Eau de bonne qualité
15	Guran				Arrêté préfectoral obtenu	5	5	100%	5	5	100%	13,6	Eau de bonne qualité
15	Jurvielle	257	Jurvielle	Source de Sarrières	En cours	4	4	100%	4	4	100%	13,8	Eau de bonne qualité
15	Juzet-de-Luchon	258	Juzet de Luchon	Sources de l'Ichet et de Saerle	Arrêté préfectoral obtenu	8	8	100%	8	8	100%	3,0	Eau de bonne qualité - Eau à caractère agressif susceptible de favoriser la dissolution des métaux
15	Lège	259	Lège	Source Houradade		4	4	100%	4	4	100%	10,8	Eau de bonne qualité
15	Mayrègne	261	Mayrègne	Sources de Tups et de Labach, Captage de la Loudère	Arrêté préfectoral obtenu	5	5	100%	5	5	100%	4,4	Le traitement de désinfection a été mis en œuvre en 2018
15	Melles	539	Melles Village	Source de Peyris	Arrêté préfectoral obtenu	13	10	77%	13	13	100%	3,3	Plusieurs non-conformités bactériologiques observées en 2018 et des dépassements de limite qualité en arsenic
		540	Melles Labach	Source de Sacoste		4	4	100%	4	4	100%	2,7	Eau de bonne qualité - Eau à caractère agressif susceptible de favoriser la dissolution des métaux
		543	La Gouade Bas Mount	Source de La Gouade Plan de Mount		4	4	100%	4	4	100%	0,6	Eau de bonne qualité - Eau à caractère agressif susceptible de favoriser la dissolution des métaux
		1104	Melles La Gouade Haut Bernetch	Source de La Gouade Bernetch		4	4	100%	4	4	100%	0,7	Eau de bonne qualité - Eau à caractère agressif susceptible de favoriser la dissolution des métaux
15	Portet-de-Luchon	265	Portet de Luchon	Source de Boila	Arrêté préfectoral obtenu	4	4	100%	4	4	100%	12,6	Eau de bonne qualité
15	Poubeau	266	Poubeau	Source de Bernet	En cours	7	6	86%	7	7	100%	11,5	Une non-conformité bactériologique observée en 2018
15	Saccourvielle	284	Saccourvielle	Source de Courraeu	Arrêté préfectoral obtenu	5	5	100%	5	5	100%	0,9	Eau de bonne qualité
		552	Saint Aventin Village	Captage de Cap de la Prade	Arrêté préfectoral obtenu	6	6	100%	6	6	100%	8,4	Eau de bonne qualité - Eau à caractère agressif susceptible de favoriser la dissolution des métaux

Commission Territoriale	Nom de la collectivité	UDI		Source(s) associée(s)	Procédure administrative Péri-mètre Protection Captage	Qualité de l'eau							
		UDI	Nom UDI			Total analyses bactériologiques réalisées sur distribution	Nombre analyses bactériologiques conformes	Indice qualité de l'eau bactériologique	Total analyses physico-chimiques réalisées sur distribution	Nombre d'analyses physico-chimiques conformes	Indice qualité de l'eau paramètres physico-chimiques	Dureté moyenne (°F)	Observations
15	Saint-Aventin	553	Saint Aventin Gouron	Captage de Grange de Gouron		4	4	100%	4	4	100%	6,0	Eau de bonne qualité
		559	Super Bagnères		A initier	11	9	82%	11	11	100%	2,9	Plusieurs non-conformités bactériologiques observées en 2018
15	Saint-Paul-d'Oueil	267	Saint Paul d'Oueil	Source de Hount Sacado	Arrêté préfectoral obtenu	5	5	100%	5	5	100%	7,3	Eau de bonne qualité - Eau à caractère aggressive susceptible de favoriser la dissolution des métaux
15	Salles-et-Pratviel	556	Salles et Pratviel	Sources sous le réservoir et les 7 moles	Arrêté préfectoral obtenu	6	6	100%	6	6	100%	2,7	Eau de bonne qualité - Eau à caractère aggressive susceptible de favoriser la dissolution des métaux
15	Sode	270	Sode	Source de Bayle	A initier	5	5	100%	5	5	100%	4,8	Plusieurs non-conformités observées lors d'un autocontrôle 2018 ayant entraîné des restrictions provisoires
15	Trébons-de-Luchon	271	Trébons de Luchon	Source de la Chiraouère	A initier	4	4	100%	4	4	100%	17,6	Une non conformité bactériologique observée lors d'un autocontrôle en 2018
15	Binos	272	Binos	Sources Pradère A et Pradère B	Arrêté préfectoral obtenu	5	5	100%	5	5	100%	20,3	Non-conformité observée lors d'un autocontrôle en 2018 ayant entraîné une restriction provisoire
						701	651	92,9%	701	693	98,9%		

Procédures Péri-mètres de captage

Arrêté préfectoral obtenu	En cours	A initier	A relancer
43	7	6	7

3.2

**QUALITE EAU
AUTOCONTRÔLES**

		Autocontrôles SMEA ₃₁ - Qualité de l'eau						
Commission Territoriale	Nom de la collectivité	Total analyses bactériologiques réalisées sur production et distribution	Nombre analyses bactériologiques conformes	Indice qualité de l'eau bactériologique	Total analyses physico-chimiques réalisées sur production et distribution	Nombre d'analyses physico-chimiques conformes	Indice qualité de l'eau paramètres physicochimiques	Observations
1	Grenade	24	24	100%	24	24	100%	Eau de bonne qualité
1	Ondes	12	12	100%	12	12	100%	Eau de bonne qualité
1	SIE Vallées Girou Hers Save Coteaux de Cadours	86	86	100%	86	86	100%	Eau de bonne qualité
2	Fronton	21	21	100%	21	21	100%	Eau de bonne qualité
2	SIE Vallées Girou Hers Save Coteaux de Cadours	78	78	100%	78	78	100%	Eau de bonne qualité
2	Villaudric	22	22	100%	22	22	100%	Eau de bonne qualité
3	SIE REGION VILLEMUR	92	91	99%	92	91	99%	Eau ayant présentée une non-conformité bactériologique et physico-chimique
6	La Salvetat-Saint-Gilles	11	11	100%	11	11	100%	Eau de bonne qualité
6	Plaisance-du-Touch	25	25	100%	25	25	100%	Eau de bonne qualité
8	Venerque	12	12	100%	12	11	92%	Eau de bonne qualité
9	Montagne Noire	353	347	98%	353	352	100%	Eau ayant présentée des non-conformités bactériologiques et une physico-chimique
10	CA du Sicoval	168	162	96%	168	168	100%	Eau ayant présentée des non-conformités bactériologiques
10	Conseil Départemental	9	9	100%	9	9	100%	Eau de bonne qualité
12	Carbonne	10	10	100%	10	10	100%	Eau de bonne qualité
12	Lavelanet de Comminges	12	12	100%	12	12	100%	Eau de bonne qualité
12	Marquefave	12	11	92%	12	12	100%	Eau de bonne qualité
12	Mauran	12	9	75%	12	12	100%	Eau ayant présentée 3 non-conformités bactériologiques dont une ayant entraîné une restriction provisoire de
12	Montclar	12	10	83%	12	12	100%	Eau ayant présentée 2 non-conformités bactériologiques dont une ayant entraîné une restriction provisoire de
12	Palaminy	12	12	100%	12	12	100%	Eau de bonne qualité
12	Saint-Julien	12	12	100%	12	12	100%	Eau de bonne qualité
12	Saint-Michel	26	25	96%	26	26	100%	Eau ayant présentée 1 non-conformité bactériologique ayant entraîné une restriction provisoire de consommation
14	Salies-du-Salat	48	48	100%	48	48	100%	Eau de bonne qualité
14	Estadens	12	12	100%	12	12	100%	Eau de bonne qualité
14	Arbas	12	10	83%	12	11	92%	Eau ayant présentée deux non-conformités bactériologiques
14	Aspet	12	12	100%	12	12	100%	Eau de bonne qualité
14	Ausseing	12	12	100%	12	12	100%	Eau de bonne qualité
14	Chein-Dessus	12	10	83%	12	11	92%	Eau ayant présentée un non-conformité physico-chimique
14	Cier-de-Rivière	7	6	86%	7	5	71%	Eau ayant présentée un non-conformité bactériologique ayant entraîné une restriction provisoire de consommation
14	Francazal	11	8	73%	11	10	91%	Eau ayant présentée des non-conformités bactériologiques ayant entraîné 2 restrictions provisoires de consommation
14	Frontignan-de-Comminges	12	11	92%	12	12	100%	Eau ayant présentée une non-conformité bactériologique
14	Labarthe-Rivière	12	11	92%	12	12	100%	Eau ayant présentée une non-conformité bactériologique
14	Milhas	12	8	67%	12	11	92%	Eau ayant présentée des non-conformités bactériologiques
14	Razecueillé	12	7	58%	12	12	100%	Eau ayant présentée des non-conformités bactériologiques

		Autocontrôles SMEA31 - Qualité de l'eau						
Commission Territoriale	Nom de la collectivité	Total analyses bactériologiques réalisées sur production et distribution	Nombre analyses bactériologiques conformes	Indice qualité de l'eau bactériologique	Total analyses physico-chimiques réalisées sur production et distribution	Nombre d'analyses physico-chimiques conformes	Indice qualité de l'eau paramètres physicochimiques	Observations
14	Saleich	12	10	83%	12	11	92%	Eau ayant présentée des non-conformités bactériologiques et physico-chimiques
14	Sauveterre-de-Comminges	12	12	100%	12	12	100%	Eau de bonne qualité
15	Antignac	12	6	50%	12	9	75%	Eau ayant présentée des non-conformités bactériologiques et physico-chimiques
15	Argut-Dessous	12	3	25%	12	12	100%	Eau ayant présentée des non-conformités bactériologiques
15	Arlos	12	12	100%	12	12	100%	Eau de bonne qualité
15	Bachos	12	11	92%	12	12	100%	Eau ayant présentée une non-conformité bactériologique
15	Bezins-Garraux	24	20	83%	24	24	100%	Eau ayant présentée des non-conformités bactériologiques ayant entraîné 1 restriction provisoire de consommation
15	Binos	12	7	58%	12	12	100%	Eau ayant présentée des non-conformités bactériologiques
15	Boutx	24	21	88%	24	21	88%	Eau ayant présentée des non-conformités bactériologiques et physico-chimiques ayant entraîné 2 restrictions provisoires de consommation
15	Cathervielle	12	3	25%	12	12	100%	Eau ayant présentée des non-conformités bactériologiques ayant entraîné 1 restriction provisoire de consommation
15	Caubous	12	2	17%	12	11	92%	Eau ayant présentée des non-conformités bactériologiques et physico-chimiques ayant entraîné 3 restrictions provisoires de consommation
15	Cazaril-Laspènes	12	4	33%	12	11	92%	Eau ayant présentée des non-conformités bactériologiques et physico-chimiques ayant entraîné 1 restriction provisoire de consommation
15	Cierp-Gaud	12	10	83%	12	11	92%	Eau ayant présentée des non-conformités bactériologiques et physico-chimiques
15	Cirès	12	7	58%	12	12	100%	Eau ayant présentée des non-conformités bactériologiques ayant entraîné 1 restriction provisoire de consommation
15	Garin	12	10	83%	12	12	100%	Eau ayant présentée des non-conformités bactériologiques
15	Gouaux-de-Larboust	12	12	100%	12	12	100%	Eau de bonne qualité
15	Gouaux-de-Luchon	12	10	83%	12	12	100%	Eau ayant présentée des non-conformités bactériologiques
15	Mayrègne	12	11	92%	12	12	100%	Eau ayant présentée une non-conformité bactériologique
15	Melles	12	11	92%	12	12	100%	Eau ayant présentée une non-conformité bactériologique
15	Portet-de-Luchon	12	3	25%	12	12	100%	Eau ayant présentée des non-conformités bactériologiques
15	Sode	12	6	50%	12	11	92%	Eau ayant présentée des non-conformités bactériologiques ayant entraîné 1 restriction provisoire de consommation

RAPPORT ANNUEL 2018 - QUALITE EAU AUTOCONTROLE

		Autocontrôles SMEA ₃₁ - Qualité de l'eau						
Commission Territoriale	Nom de la collectivité	Total analyses bactériologiques réalisées sur production et distribution	Nombre analyses bactériologiques conformes	Indice qualité de l'eau bactériologique	Total analyses physico-chimiques réalisées sur production et distribution	Nombre d'analyses physico-chimiques conformes	Indice qualité de l'eau paramètres physicochimiques	Observations
15	Trebons-de-Luchon	12	8	67%	12	12	100%	Eau ayant présentée des non-conformités bactériologiques ayant entraîné 1 restriction provisoire de consommation
		1 483	1 355	91%	1 483	1 463	99%	

3-3

**QUALITE EAU
RESTRICTIONS
CONSOMMATION**

RAPPORT ANNUEL 2018 - RESTRICTIONS CONSOMMATIONS

CT	Communes	Restrictions de consommation en 2018	
		Totales (ARS+RESEAU ₃₁)	Liées aux autocontrôles mensuels RESEAU ₃₁
12	Mauran	1	1
12	Montclar	1	1
12	St-Michel	1	1
14	Ausseing	1	0
14	Cier de rivière	4	1
14	Francazal	5	2
14	Frontignan de Cges	1	0
14	Saleich	3	0
14	Sauveterre de Cges	3	0
15	Bezins-Garraux - Garraux	1	0
15	Binos	1	1
15	Boutx Village	1	1
15	Boutx Couret	1	1
15	Cathervielle	1	1
15	Caubous	4	3
15	Cazaril Laspenes	1	1
15	Cires	1	1
15	Sode	2	2
15	Trebons de Luchon	1	1
		34	18

3.4

**QUALITE EAU
AUTOSURVEILLANCE
CAPTAGES**

RAPPORT ANNUEL 2018 - AUTOSURVEILLANCE CAPTAGES

CT	Commune	Captage	Arrêté préfectoral	Date d'auto-surveillance
14	ARBAS	Poume Haute	Oui	31/07/2018
14	ARBAS	Poume basse	Oui	31/07/2018
15	ARGUT-DESSOUS	Margeasse	Non	27/02/2018
15	ARLOS	Oueil de Hount	Oui	08/08/2018
14	ASPET	Coularan	Oui	27/04/2018
14	ASPET	Lastachoir	Oui	27/04/2018
14	ASPET	Raoux	Oui	19/04/2018
14	ASPET	Bacala	Oui	10/04/2018
14	AUSSEING	Montane	Non	20/03/2018
15	BEZINS-GARRAUX	Sacouch	Oui	27/09/2018
15	BEZINS-GARRAUX	Bernadech	Oui	02/08/2018
15	BOURG-D'OEUIL	Oueil Del Arriou	Oui	15/08/2018
15	CAZARIL-LASPENES	Banque 1	Oui	16/10/2018
15	CAZARIL-LASPENES	Banque 2	Oui	16/10/2018
15	CAZEAUX-DE-LARBOUST	Granges Labach	Oui	23/08/2018
14	CHEIN-DESSUS	Reygon	Oui	03/10/2018
14	CHEIN-DESSUS	Pene Nere	Oui	09/03/2018
14	CHEIN-DESSUS	Sources des Granges	Oui	03/10/2018
14	CHEIN-DESSUS	Gouttes	Oui	03/10/2018
14	CHEIN-DESSUS	Font Crabère	Oui	03/10/2018
14	CHEIN-DESSUS	Couillas 1 et 2	Oui	03/10/2018
15	CIERP-GAUD	La Jariou	Oui	24/08/2018
15	CIERP-GAUD	La Carrère 1 à 3	Oui	24/08/2018
15	CIERP-GAUD	Waterloo	Oui	24/08/2018
15	CIRES	Hount Rouge	Oui	09/08/2018
15	ESTENOS	Source de l'Escalette	Oui	25/10/2018
15	ESTENOS	Castech	Oui	25/10/2018
15	FOS	Le Bernech 1 à 9	Oui	08/08/2018
15	GURAN	Loudartigue	Oui	13/11/2018
15	JURVIELLE	Sarribères	Non	21/08/2018
14	LABARTHE-RIVIERE	Les Genêts	Non	04/06/2018
14	LESTELLE-DE-SAINT-MARTORY	Puits Gravier 1 et 2	Oui	15/06/2018
14	MALVEZIE	Seilhan	Non	07/11/2018
14	MALVEZIE	Bouteillé	Non	07/11/2018
15	MAYREGNE	La Loudère	Oui	15/06/2018
15	MAYREGNE	Tups	Oui	15/06/2018

Dans le cadre du partenariat Agence de l'Eau-RESEAU31, un poste d'animateur protection des captages a été subventionné. La mission a débuté en mai 2017 pour se terminer le 31/12/2018. L'une des missions de l'animateur était l'auto-surveillance des captages (à la fois pour les sources ayant un arrêté préfectoral mais également celles sans arrêté préfectoral)

L'auto-surveillance des captages consiste en:

Vérification des prescriptions définies dans préfectoral (notamment vis-à-vis des interdictions dans le PPI et le PPR)

Suivi qualitatif et quantitatif de la ressource (analyses, mesure ponctuelle de débit,...)

Répertoire des travaux en lien avec le PPI (cloture cassée, capot hydraulique non vérrouillé,...)

Rédaction d'un rapport d'auto-surveillance à destination du centre d'exploitation, des élus et des services de l'état (ARS, AEAG)

RAPPORT ANNUEL 2018 - AUTOSURVEILLANCE CAPTAGES

CT	Commune	Captage	Arrêté préfectoral	Date d'auto-surveillance
15	MAYREGNE	Labach	Oui	15/06/2018
14	MAZERES-SUR-SALAT	Arrouquère	Oui	22/05/2018
15	MELLES	Sacoste	Oui	19/06/2018
15	MELLES	Sartigous	Oui	16/08/2018
15	MELLES	Peyris	Oui	19/06/2018
15	MELLES	La Gouade Plan de Mount	Oui	16/08/2018
14	MILHAS	Artigau	Oui	23/10/2018
14	MILHAS	Coublanc	Oui	11/10/2018
14	MILHAS	Laouech bas et haut	Oui	23/10/2018
14	MILHAS	Rossignol	Oui	11/10/2018
15	MONTAUBAN-DE-LUCHON	Coumes	Oui	14/06/2018
15	MONTAUBAN-DE-LUCHON	Laprade	Oui	14/06/2018
15	MONTAUBAN-DE-LUCHON	Pascalet	Oui	14/06/2018
15	MONTAUBAN-DE-LUCHON	Arnault	Oui	14/06/2018
12	PALAMINY	Le Rampeau	Oui	25/07/2018
14	PORTET-D'ASPET	Las Costes	Oui	15/06/2018
14	RAZECUEILLE	Escarbiros	Oui	14/08/2018
14	RAZECUEILLE	Teste Rouge	Oui	13/08/2018
14	RAZECUEILLE	Cazarile	Oui	13/08/2018
15	SAINT-AVENTIN	Cap de la Prade	Oui	23/08/2018
15	SAINT-AVENTIN	Grange de Gouron	Oui	23/08/2018
12	SAINT-MICHEL	Le Capelin	Oui	25/07/2018
14	SALIES-DU-SALAT	"Bout du Pont"	Non	25/08/2018
14	SAUVETERRE-DE-COMMINGES	Lezan	Oui	15/06/2018

3-5

**QUALITE EAU
CAMPAGNE
ANALYSE CVM**

RAPPORT ANNUEL 2018 - CAMPAGNE ANALYSE CVM

CAMPAGNE ANALYSES CVM 2018 (ARS)

COMMUNE	CT	UDI	RESULTAT ANALYSE CVM (µg/l)	CONFORME/NON CONFORME NORME <0,5 µg/l
GURAN	15	256-Guran	<0,2	Conforme
VILLEFRANCHE LAURAGAIS	9	96-Montagne Noire	<0,2	Conforme
SAINT BEAT	15	115-Région St Béat	<0,2	Conforme
CIERP GAUD	15	732-Cierp Gaud Gaud	<0,2	Conforme
MAZERES SUR SALAT	14	48-Mazères	<0,2	Conforme
VILLEMUR	3	107-SIE Villemur	<0,2	Conforme
VIEILLE TOULOUSE	10	63-Usine Vieille Toulouse PSSE	<0,2	Conforme
JUZET DE LUCHON	15	258-Juzet	<0,2	Conforme
PALAMINY	12	729-Palaminy Rampeau	<0,2	Conforme
VILLEMUR	3	107-SIE Villemur	<0,2	Conforme
MELLES	15	539-Melles village	<0,2	Conforme
BOUTX	15	1108-Boutx Cubouch	<0,2	Conforme
SALIES DU SALAT	14	57-Salies du Salat	<0,2	Conforme
SAINT AVENTIN	15	559-Saint Aventin Superbagnères	<0,2	Conforme
GOUAUX DE LARBOUST	15	531-Gouaux de Larboust village	<0,2	Conforme
ONDES	1	51-Ondes	<0,2	Conforme
VERFEIL	9	96-Montagne Noire	<0,2	Conforme
AUSSEING	14	274-Ausseing	<0,2	Conforme
MAZERES SUR SALAT	14	48-Mazères	<0,2	Conforme
VIEILLE TOULOUSE	10	63-Usine Vieille Toulouse PSSE	<0,2	Conforme
PLAISANCE DU TOUCH	6	98-SMEA31 ouest Toulousain	<0,2	Conforme
ESTENOS	15	251-Estenos	<0,2	Conforme
ESTADENS	14	277-Estadens	<0,2	Conforme
SAUVETERRE DE COMMINGES	14	287-Sauveterre	0,39	Conforme
VENERQUE	8	3102-Venerque	<0,2	Conforme
SALIES DU SALAT	14	57-Salies du Salat	<0,2	Conforme
LA SALVETAT SAINT GILLES	6	98-SMEA31 ouest Toulousain	<0,2	Conforme
ONDES	1	51-Ondes	<0,2	Conforme
MARQUEFAVE	12	290-Marquefave Plaine	<0,2	Conforme
MILHAS	14	725-Milhas Lartigau	<0,2	Conforme
SAINT SAUVEUR	2	91-SMPEP	<0,2	Conforme
SAINT FELIX LAURAGAIS	9	96-Montagne Noire	0,21	Conforme
CHEIN DESSUS	14	529-Chein Peyreu Barat Ribereuille	<0,2	Conforme

CODE COULEUR:

Conforme	< 0,2µg/l
Conforme	< 0,5µg/l
Conforme	= 0,5µg/l
Non conforme	> 0,5µg/l

Le chlorure de vinyle monomère (CVM) dans l'eau peut être issu d'une contamination de la ressource.

Mais dans la majorité des cas, sa présence dans l'eau distribuée par les réseaux d'eau potable est liée à la migration de la molécule dans l'eau à partir de certaines canalisations en PVC.

En effet, la fabrication du PVC repose sur la polymérisation de CVM. A partir de 1980, l'introduction d'une nouvelle étape (le stripping) dans le processus de fabrication, a permis de diminuer considérablement la présence de CVM résiduel dans les canalisations en PVC.

Une canalisation fabriquée après 1980 renferme moins de 1 mg de CVM par kg de PVC alors qu'une canalisation fabriquée entre 1970 et 1980 peut en renfermer jusqu'à 2000 fois plus.

Il est donc primordial d'identifier les canalisations à risque au sein des réseaux de distribution d'eau.

La limite de qualité du chlorure de vinyle dans les eaux destinées à la consommation humaine est fixée à 0,5 µg/l au robinet du consommateur.

COMMUNE	CT	UDI	RESULTAT ANALYSE CVM (µg/l)	CONFORME/NON CONFORME NORME <0,5 µg/l
SAINT AVENTIN	15	552-Saint Aventin Village	<0,2	Conforme
VIEILLE TOULOUSE	10	63-Usine Vieille Toulouse PSSE	<0,2	Conforme
VILLEMUR	3	107-SIE Villemur	<0,2	Conforme
GOUAUX DE LARBOUST	15	533-Gouaux de Larboust Agudes	0,35	Conforme
FOS	15	252-Fos	<0,2	Conforme
PLAISANCE DU TOUCH	6	98-SMEA31 ouest Toulousain	<0,2	Conforme
SAUVETERRE DE COMMINGES	14	287-Sauveterre	0,39	Conforme
CARAMAN	9	96-Montagne Noire	<0,2	Conforme
GARIN	15	254-Garin	<0,2	Conforme
SAINT PAUL D'OEIL	15	267-St Paul d'Oueil	<0,2	Conforme
LABARTHE RIVIERE	14	116-Plaine de Rivière	<0,2	Conforme
FRONTIGNAN DE COMMINGES	14	253-Frontignan	<0,2	Conforme
VIEILLE TOULOUSE	10	63-Usine Vieille Toulouse PSSE	<0,2	Conforme
ASPET	14	512-Aspet Village	<0,2	Conforme
LAVELANET DE COMMINGES	12	112-Lavelanet St Julien	<0,2	Conforme
GRENADE	1	228-Grenade	<0,2	Conforme
VILLAUDRIC	2	60-Villaudric	<0,2	Conforme
ARLOS	15	238-Arlos	<0,2	Conforme
LABARTHE RIVIERE	14	116-Plaine de Rivière	<0,2	Conforme
MARIGNAC	15	115-Région St Béat	<0,2	Conforme
PALAMINY	12	29-Palaminy Rampeau	<0,2	Conforme
VILLAUDRIC	2	60-Villaudric	<0,2	Conforme
ASPET	14	512-Aspet Village	<0,2	Conforme
GRENADE	1	228-Grenade	<0,2	Conforme

4.1

**CONTROLE
ASSAINISSEMENT
NON COLLECTIF**

CT	Commune	Contrôles de Conception			Contrôles de bonne exécution			Taux de conformité		
		Projet Conforme	Projet Non Conforme	Total	Taux de conformité	Installation ne présentant pas de défaut constaté	Installation non conforme		Total	
Aussonnelle	BRAGAYRAC	6		6	100%	3	1	4	75%	
	EMPEAUX	3		3	100%	3		3	100%	
	LEGUEVIN	23	2	25	92%	4	2	6	67%	
	PLAISANCE-DU-TOUCH	6		6	100%	5	2	7	71%	
	Total Aussonnelle	38	2	40	95%	15	5	20	75%	
	Banlieue Sud Ouest	EAUNES	3		3	100%	1		1	100%
FROUZINS		1		1	100%					
LABARTHE-SUR-LEZE		7	1	8	88%	5	2	7	71%	
LAGARDELLE-SUR-LEZE		7		7	100%	2		2	100%	
LAMASOUIERE		11	1	12	92%	6		6	100%	
LE VERNET		3		3	100%					
PORTET-SUR-GARONNE		1		1	100%	1		1	100%	
ROQUES-SUR-GARONNE		1		1	100%	1		1	100%	
ROQUETTES										
SAUBENS		4	1	5	80%	1	1	2	50%	
SEYSSES		42	2	44	95%	18	3	21	86%	
VENERQUE		5		5	100%	5		5	100%	
Total Banlieue Sud Ouest		85	5	90	94%	40	6	46	87%	
Coteaux de Saint - Jory et Frontonnais		BOULOC	40	3	43	93%	25	13	38	66%
		CASTELNAU-D'ESTRETEFONDS	34	2	36	94%	33	10	43	77%
		CEPET	6		6	100%	3	1	4	75%
		FRONTON	16	2	18	89%	16	7	23	70%
	GARGAS	5	1	6	83%	5	2	7	71%	
	LABASTIDE-SAINT-SERNIN									
	SAINT-SAUVEUR	5		5	100%	11	3	14	79%	
	VACQUIERS	8		8	100%	7	7	14	50%	
	VILLARIES	10		10	100%	5	1	6	83%	
	VILLAUDRIC	5		5	100%	4	1	5	80%	
	VILLENEUVE-LES-BOULOC	17		17	100%	5	3	8	63%	
	Total Coteaux de Saint - Jory et Frontonnais	146	8	154	95%	114	48	162	70%	
	Coteaux du Comminges	BACHAS								
BOUSSAN		2		2	100%	1		1	100%	
MONTOLIEU-SAINT-BERNARD		1		1	100%	1		1	100%	
SAINT-ANDRE		3	1	4	75%	3	2	5	60%	
SAINT-ARAILLE		1		1	100%	1	1	2	50%	
SAINT-ELIX-SEGLAN		1	1	2	50%					
Total Coteaux du Comminges	8	2	10	80%	6	3	9	67%		
Coteaux du Touch	CASTELNAU-PICAMPEAU	2		2	100%	1		1	100%	
	FUSTIGNAC									
	LE FOUSSERET	7		7	100%	8	3	11	73%	
	LHERM	7	1	8	88%	9	1	10	90%	
	POUY-DE-TOUGES	4		4	100%	4	2	6	100%	
	RIEUMES	10	1	11	91%	5	2	7	71%	
Total Coteaux du Touch	30	2	32	94%	25	6	31	81%		
Hers - Ariège	AIGNES	1		1	100%	1		1	100%	
	AURAGNE									

CT	Commune	Contrôles de Conception			Contrôles de bonne exécution			Taux de conformité
		Projet Conforme	Projet Non Conforme	Total	Taux de conformité	Installation ne présentant pas de défaut constaté	Installation non conforme	
	AUTERIVE	6	1	7	86%	5	5	100%
	BEAUMONT-SUR-LEZE	11	1	12	92%	2	2	50%
	BEAUTEVILLE	1		1	100%	1	1	100%
	CAIGNAC	1		1	100%		1	0%
	CALMONT	11	2	13	85%	13	2	15
	CAUJAC	3		3	100%			
	CINTEGABELLE	23		23	100%	10		10
	ESPERCE	1		1	100%	3		3
	GAILLAC-TOULZA	3		3	100%	4		4
	GARDOUCH	1		1	100%	5		5
	GIBEL	8		8	100%	1		1
	GRAZAC	8		8	100%	1		2
	GREPIAC	2		2	100%	4		4
	LAGARDE	1		1	100%		1	1
	MARLIAC							
	MAURESSAC	2		2	100%			
	MAUVAISIN	4		4	100%			
	MIREMONT	1		1	100%			
	MONTCLAR-LAURAGAIS							
	MONTESQUIEU-LAURAGAIS	10		10	100%	7		9
	MONTGEARD	2		2	100%		1	1
	NAILLOUX	6		6	100%	8		9
	PUYDANIEL							
	RENNEVILLE							
	SAINT-LEON	4		4	100%	4		4
	SEYRE	3	1	4	75%	2		2
	VIEILLEVIGNE	2		2	100%			
	Total Hers - Ariège	115	5	120	96%	75	11	86
	Région de Saint Béat - Luchonnais							
	ARGUT-DESSOUS							
	ARLOS	1		1	100%			
	BACHOS					1		1
	BAGNERES-DE-LUCHON							
	BENQUE-DESSOUS-ET-DESSUS							
	BILLIERE							
	BINOS							
	BOUTX	1		1	100%	1		2
	CATHERVIELLE					1		1
	CAZARIL-LASPENES							
	CAZAUX-LAYRISE							
	CAZEUX-DE-LARBOUST	1		1	100%	1		2
	CHAUM	3		3	100%	1		2
	CIER-DE-LUCHON							
	CIERP-GAUD	3		3	100%	3		4
	ESTENOS	1		1	100%	1		1
	EUP							
	FOS	1		1	100%	1		1

CT	Commune	Contrôles de Conception			Contrôles de bonne exécution			Taux de conformité		
		Projet Conforme	Projet Non Conforme	Total	Taux de conformité	Installation ne présentant pas de défaut constaté	Installation non conforme		Total	
Région de Saint Bât - Luchonnais	FRONSAC	1		1	100%	1		2	50%	
	GARIN	1		1	100%	1		1	100%	
	GOUAUX-DE-LUCHON	1		1	100%					
	GURAN	2		2	100%					
	JURVIELLE	4	1	5	80%					
	JUZET-DE-LUCHON	1		1	100%					
	LEGE	1		1	100%					
	MAYREGNE	4		4	100%					
	MELLES	2		2	100%					
	MONTAUBAN-DE-LUCHON	2		2	100%					
	OO	2		2	100%					
	POUBEAU	1		1	100%					
	SACCOURVIELLE	1		1	100%					
	SAINT-AVENTIN	1		1	100%					
	SAINT-BEAT-LEZ	1		1	50%					
	SALLES-ET-PRATVIEL	1		1	100%					
	SODE	1		1	100%					
	Total Région de Saint Bât - Luchonnais		32	2	34	94%	25	6	31	81%
	Région de Villemer	BONDIGOUX	3		3	100%	2		2	100%
		LA MAGDELAINE SUR-TARN	8	1	9	89%	4	2	6	67%
LAYRAC-SUR-TARN		3		3	100%	5	1	6	83%	
LE BORN		8		8	100%	6	3	9	67%	
MIREPOIX-SUR-TARN		4	1	5	80%	3	2	5	60%	
VILLEMATIER		6		6	100%	5	2	7	71%	
VILLEMUR-SUR-TARN		12		12	100%	5	7	12	42%	
Total Région de Villemer		44	2	46	96%	30	17	47	64%	
Saint Gaudinois		ARBAS	1		1	100%				
		ARDIEGE	3		3	100%	4	1	5	80%
		ASPET	4		4	100%	3	1	4	75%
		AUSSEING	3		3	100%				
		BARBAZAN	4		4	100%	2		2	100%
	CHEIN-DESSUS	2		2	100%					
	CIER-DE-RIVIERE	1		1	100%					
	ENCAUSSE-LES-THERMES	2		2	100%	3		3	100%	
	ESTADENS	4		4	100%	1		1	100%	
	FRONTIGNAN-DE-COMMINGES									
	GALIE	1		1	100%	1		1	100%	
	GENOS	1		1	100%					
	HUOS	1		1	100%	1		1	100%	
	LABARTHE-RIVIERE	9		9	100%	3	1	4	75%	
	LANDORTHE	6		6	100%	6		6	100%	
	LESTELLE-DE-SAINT-MARTORY	2		2	100%	1		1	50%	
	LOURDE	2		2	100%					
LUSCAN										
MALVEZIE										
MANCIOUX					1		1	100%		

CT	Commune	Contrôles de Conception			Contrôles de bonne exécution			Taux de conformité
		Projet Conforme	Projet Non Conforme	Total	Installation ne présentant pas de défaut constaté	Installation non conforme	Total	
	MARTRES-DE-RIVIERE	3	1	4				75%
	MAZERES-SUR-SALAT	4		4	1		1	100%
	MILHAS	2		2				100%
	MIRAMONT-DE-COMMINGES	2		2			1	100%
	ORE	1		1	2		2	100%
	POINTIS-DE-RIVIERE	3		3			2	100%
	POINTIS-INARD	6		6				100%
	PORTET-D'ASPET		1	1				0%
	RAZECUEILLE							
	SAINT-BERTRAND-DE-COMMINGES	1		1				100%
	SAINT-GAUDENS	5		5				100%
	SALIECH	2		2	3		3	100%
	SALIES-DU-SALAT							
	SAUVETERRE-DE-COMMINGES	7		7	3		3	100%
	VALENTINE	1		1	1		1	100%
	Total Saint Gaudinois	83	2	85	37	8	45	98%
	Sud Lauragais							
	ARFONS	7		7	11		1	100%
	AVIGNONET-LAURAGAIS							92%
	BELLESTE-EN-LAURAGAIS							
	BELLESERRE	2		2	1		1	100%
	BLAN	1		1	2		3	67%
	CAHUZAC	3		3			1	0%
	CESSALES	3	1	4	1		1	100%
	DURFORT						1	0%
	FALGA				1		1	100%
	FOLCARDE							
	GARREVAQUES				2		2	100%
	LAVALETTE	8		8	4		4	100%
	LE VAUX	2		2				
	LEMPAUT	3		3				
	LES BRUNELS	1		1			1	0%
	LUX							
	MAUREMONT	2		2	4		4	100%
	MAURENS	1		1				
	MONTÉGUT-LAURAGAIS	1		1	1		1	100%
	MONTGAILLARD-LAURAGAIS	2		2	2		2	100%
	MONTGEY	1		1	1		1	100%
	MOURVILLES-HAUTES							
	NOGARET	1		1	3		3	100%
	PALLEVILLE	1		1	2		3	67%
	POUDIS	1	1	2				
	PUFCHOURSIS	1		1			1	0%
	REVEL	11		11	2		2	100%
	RIEUMAJOU	2		2				
	ROUMENS							
	SAINT-AMANCET							

CT	Commune	Contrôles de Conception				Contrôles de bonne exécution			
		Projet Conforme	Projet Non Conforme	Total	Taux de conformité	Installation ne présentant pas de défaut constaté	Installation non conforme	Total	Taux de conformité
	SAINTE-FELIX-LAURAGAIS	5		5	100%	5		5	100%
	SAINTE-GERMIER	1		1	100%	1		1	100%
	SAINTE-JULIA	1		1	100%				
	SAINTE-MARCEL-PAULEL	8		8	100%	4		4	100%
	SAINTE-ROME								
	SAINTE-VINCENT					3		3	100%
	SOREZE	9	1	10	90%	5		5	100%
	TREBOIS-SUR-LA-GRASSE	2		2	100%	7	1	8	88%
	VALLEGUE					3		3	100%
	VILLEFRANCHE-DE-LAURAGAIS	1		1	100%	1		1	100%
	VILLENOUVELLE	1	1	2	50%	3		3	100%
	Total Sud Lauragais	82	4	86	95%	69	8	77	90%
	Tarn et Girou	21	2	23	91%	14	4	18	78%
	BESSIERES	9		9	100%	2		2	100%
	BUZET-SUR-TARN	15	1	16	94%	3	1	4	75%
	MONTBERON	2		2	100%	1		1	100%
	PECHBONNIEU	10		10	100%	7		7	100%
	SAINTE-JEAN-LHERM	57	5	62	92%	27	8	35	77%
	Val de Garonne et Volvestre	30	1	31	97%	23	3	26	88%
	BAX	2	1	3	67%	2	1	3	67%
	CARBONNE	4		4	100%	1		1	100%
	GOUTEVERNISSE	8		8	100%	7		7	100%
	LAVELANET-DE-COMMINGS	1		1	100%	1		1	100%
	LE FAUGA	16	2	18	89%	7	3	10	70%
	MAILHOLAS	2		2	100%				
	MARQUEFAVE	8	1	9	89%	3	2	5	60%
	MAURAN	17	2	19	89%	21	2	23	91%
	MAUZAC	2	1	3	67%	1		1	100%
	NOE	10	1	11	91%	6	3	9	67%
	PALAMINY	4	1	5	80%	1	1	2	50%
	RIEUX-VOLVESTRE	1		1	100%				
	SAINTE-JULIEN-SUR-GARONNE	1		1	100%				
	SAINTE-MICHEL	106	10	116	91%	73	17	90	81%
	Total Val de Garonne et Volvestre	2	2	4	0%	2	2	4	50%
	BELLEGARDE-SAINTE-MARIE	1		1	100%				
	BELLESERRE	13		13	100%	1	1	2	50%
	BRETX								
	BRIGNEMONT								
	CABANAC-SEGUENVILLE	1		1	100%	2	2	4	50%
	CADOURS	9	2	11	82%	3	3	6	50%
	CAUBIAC	2		2	100%	11	6	17	65%
	COX	4		4	100%	2	1	3	67%
	DAUX	3		3	100%	10	5	15	67%
	DRUDAS	2		2	100%	1		1	100%
	GARAC	16	1	17	94%	9	2	11	82%
	GRENADE	2		2	100%	2		2	100%
	LAGRAULET-SAINTE-NICOLAS								

CT	Commune	Contrôles de Conception				Contrôles de bonne exécution			
		Projet Conforme	Projet Non Conforme	Total	Taux de conformité	Installation ne présentant pas de défaut constaté	Installation non conforme	Total	Taux de conformité
	LARRA	22	1	23	95%	11	4	15	73%
	LASSERRE-PRADERE	5		5	100%	9	2	11	82%
	LAUNAC	5		5	100%	3	1	4	75%
	LE BURGAUD	3		3	100%	2		2	100%
	LE CASTERA	2	1	3	67%	2	2	4	50%
	LE GRES	3		3	100%	2		2	100%
	LEVIGNAC	5		5	100%	3	1	4	75%
	MENVILLE	9		9	100%	8	5	13	62%
	MERENVIELLE	6	1	7	86%	1	2	3	33%
	MERVILLE	21	2	23	91%	18	11	29	62%
	MONTAIGUT-SUR-SAVE	6		6	100%	9	4	13	69%
	ONDES	2		2	100%	4		4	100%
	PELLEPORT	5		5	100%	4	1	5	80%
	PUYSEGUER								
	SAINTE-CEZERT	4		4	100%	2	1	3	67%
	SAINTE-LIVRADE	1	1	2	50%	1	1	2	50%
	SAINTE-PAUL-SUR-SAVE	1		1	100%	1		1	100%
	THIL	2		2	100%	2	3	5	40%
	VIGNAUX	4		4	100%	1	1	2	50%
	Total Vallées de la Save et coteaux de Cadours	159	11	170	94%	125	62	187	67%
	Total général	985	60	1045	94%	661	205	866	76%

CT	Commune	Contrôles de bon fonctionnement							Taux de conformité	Total	Absence d'installation	Total général
		Installation ne présentant pas de défaut constaté	Installation présentant des défauts	Installation non conforme	Installation conforme	Installation conforme	Installation conforme	Installation conforme				
Aussonnelle	BRAGAYRAC	1			7				8	13%	18	
	EMPEAUX	1			1				2	50%	8	
	LEGUEVIN	1			6		1		8	13%	39	
	PLAISANCE-DU-TOUCH	1			3				4	25%	17	
Total Ausonnelle		4		17		1		22	18%	82		
Banlieue Sud Ouest	EAUNES			6		1			7	0%	11	
	FROUZINS			2		1			3	0%	4	
	LABARTHE-SUR-LEZE		3		2				5	60%	20	
	LAGARDELLE-SUR-LEZE	1		2		1			4	25%	13	
	LAMASQUERE	3		3					6	50%	24	
	LE VERNET					1			1	0%	4	
	PORTET-SUR-GARONNE			1					1	0%	3	
	ROQUES-SUR-GARONNE										2	
	ROQUETTES	1		1					1	0%	1	
	SAUBENS	1							1	100%	8	
	SEYSSES	4		1	14		1		20	25%	85	
	VENERQUE	1		3			2		6	17%	16	
	Total Banlieue Sud Ouest		10	4	34		7		55	25%	191	
	Coteaux de Saint - Jory et Frontonnais	BOULOC	5		18					28	36%	109
CASTELNAU-D'ESTRETEFONDS		2		12		1			45	31%	124	
CEPET				3					3	0%	13	
FRONTON				23					29	21%	70	
GARGAS				3					3	0%	16	
LABASTIDE-SAINT-SERNIN				1					1	0%	1	
SAINT-SALVEUR				3					3	0%	22	
VACOUJERS		1		4		1			6	33%	28	
VILLARIES				2					2	0%	18	
VILLAUDRIC				8					10	20%	20	
VILLENEUVE-LES-BOULOC		1		1	11				13	15%	38	
Total Coteaux de Saint - Jory et Frontonnais		9	27	106	1	143	25%	459				
Coteaux du Comminges		BACHAS			1		1			2	0%	2
		BOUSSAN	1		9		1			17	41%	20
	MONTOULIEU-SAINT-BERNARD	1		4					5	20%	7	
	SAINT-ANDRE			2		1			3	0%	12	
	SAINT-ARAILLE			4					5	20%	8	
	SAINT-ELIX-SEGLAN			5		1			6	0%	8	
Total Coteaux du Comminges	2	7	25	4	38	24%	57					
Coteaux du Touch	CASTELNAU-PICAMPEAU										2	
	FUSTIGNAC			1					1		1	
	LE FOUSSERET	8		41		2			53	19%	71	
	LHERM	3		5					9	44%	27	
	POUY-DE-TOUGES			1		1			2	0%	8	
	RIEUMES	2		6					8	25%	26	
Total Coteaux du Touch	13	3	53	3	72	22%	135					
Hers - Ariège	AIGNES			1					2	50%	4	
	AURAGNE	1		1					3	67%	3	

CT	Commune	Contrôles de bon fonctionnement							Total général
		Installation ne présentant pas de défaut constaté	Installation présentant des défauts	Installation non conforme	Absence d'installation	Total	Taux de conformité		
	AUTERIVE	2	2	9	4	11	18%	23	
	BEAUMONT-SUR-LEZE	2	1	16	4	23	13%	39	
	BEAUJEUVILLE								
	CAIGNAC	2	2	2	4	4	50%	6	
	CALMONT	2	2	5	1	10	40%	38	
	CAUJAC		1			1	100%	4	
	CINTEGABELLE	4	2	15	1	22	27%	55	
	ESPERCE	1		1		2	50%	6	
	GAILLAC-TOULZA	2		1		3	67%	10	
	GARDOUCH	1		4	4	9	11%	15	
	GIBEL	2		1	1	4	50%	13	
	GRAZAC	3	1	4	1	9	44%	19	
	GREPIAC		2	2		2	0%	8	
	LAGARDE			2		2	0%	4	
	MARLIAC			1		1	0%	1	
	MAURESSAC	2	1	3	1	7	43%	9	
	MAUVAISIN			1	2	3	0%	7	
	MIREMONT	1		6	2	9	11%	13	
	MONTCLAR-LAURAGAIS		1	1		2	50%	3	
	MONTESQUIEU-LAURAGAIS	1		5		6	17%	25	
	MONTGEARD			1		1	0%	4	
	NAILLOUX	2		5		7	29%	22	
	PUYDANIEL	1		1		2	50%	2	
	RENNEVILLE	3	1	3		7	57%	7	
	SAINT-LEON		1	4		5	20%	13	
	SEYRE				1	1	0%	7	
	VIEILLEVIGNE							2	
	Total Hers - Ariège	30	15	95	18	158	28%	364	
	Région de Saint Bât - Luchonnais								
	ARGUT-DESSOUS			2		2	0%	2	
	ARLOS			4	1	5	0%	6	
	BACHOS				1	1	0%	2	
	BAGNERES-DE-LUCHON			3	4	7	0%	7	
	BENQUE-DESSOUS-ET-DESSUS			1		1	0%	1	
	BILLIERE				1	1	0%	1	
	BINOS							1	
	BOUTX			7		7	0%	10	
	CATHERVIELLE							1	
	CAZARIL-LASPENES				1	1	0%	1	
	CAZAUX-LAYRISSÉ			2		2	0%	2	
	CAZEAUX-DE-LARBOUST							3	
	CHAUM			1		1	0%	6	
	CIER-DE-LUCHON		1	3		4	25%	4	
	CIERP-GAUD			4	2	6	0%	13	
	ESTENOS	1	2	3	1	7	43%	9	
	EUP				1	1	0%	1	
	FOS			4	3	7	0%	9	

CT	Commune	Contrôles de bon fonctionnement							Total	Taux de conformité	Total général
		Installation ne présentant pas de défaut constaté	Installation présentant des défauts	Installation non conforme	Absence d'installation	Installation conforme	Total	Taux de conformité			
	FRONSAC			4				4	0%	4	
	GARIN			3				3	0%	6	
	GOUAUX-DE-LUCHON									2	
	GURAN			1			2	3	0%	4	
	JURVIELLE									3	
	JUZET-DE-LUCHON		1					1	100%	7	
	LEGE									1	
	MAYREGNE						3	3	0%	5	
	MELLES			3			1	4	0%	11	
	MONTAUBAN-DE-LUCHON									7	
	OO			1				1	0%	1	
	POUBEAU			2				2	0%	5	
	SACCOURVIELLE						1	1	0%	1	
	SAINTE-AVENTIN			1				1	0%	2	
	SAINTE-BEAT-LEZ			7			5	12	0%	15	
	SALLES-ET-PRATVIEL			1				1	0%	3	
	SODE									1	
	Total Région de Saint Béat - Luchonnais	1	4	60	27	92	5	92	5%	157	
	Région de Villemur										
	BONDIGOUX		1	5		6		6	17%	11	
	LA MAGDELAINE-SUR-TARN			5		5		5	0%	20	
	LAYRAC-SUR-TARN					3		3	0%	12	
	LE BORN		1	6		8	1	8	13%	25	
	MIREPOIX-SUR-TARN		1	9		12	2	12	8%	22	
	VILLEMATIER		3	6		9		9	33%	22	
	VILLEMUR-SUR-TARN	2	4	19		27	2	27	22%	51	
	Total Région de Villemur	2	10	53	5	70	5	70	17%	163	
	Saint Gaudinois										
	ARBAS		1	2		3		3	33%	4	
	ARDIEGE		2	6		9	1	9	22%	17	
	ASPET	1		7		11	3	11	9%	19	
	AUSSEING			1		1		1	0%	4	
	BARBAZAN	1		4		6	1	6	17%	12	
	CHEIN-DESSUS		1	3		5	1	5	20%	7	
	CIER-DE-RIVIERE	2		3		6	1	6	33%	7	
	ENCAUSE-LES-THERMES		2	2		5	1	5	40%	10	
	ESTADENS		1	7		9	1	9	11%	14	
	FRONTIGNAN-DE-COMMINGES		1	1		2		2	0%	3	
	GALIE			1		1		1	0%	1	
	GENOS		1	3		4		4	25%	5	
	HUOS			5		6	1	6	0%	8	
	LABARTHE-RIVIERE	4	3	22		30	1	30	23%	43	
	LANDORTHE	1	1	9		14	3	14	14%	26	
	LESTELLE-DE-SAINTE-MARTORY			2		3		3	0%	7	
	LOURDE			2		3	1	3	0%	6	
	LUSCAN			1		1		1	0%	1	
	MALVEZIE		1	5		7	1	7	14%	7	
	MANCLOUX			2		2		2	0%	3	

CT	Commune	Contrôles de bon fonctionnement							Total général	
		Installation ne présentant pas de défaut constaté	Installation présentant des défauts	Installation non conforme	Absence d'installation	Total	Taux de conformité			
	MARTRES-DE-RIVIERE			1			1	1	0%	5
	MAZERES-SUR-SALAT						1	1	0%	7
	MILHAS			5				5	0%	7
	MIRAMONT-DE-COMMINGES		1					1	100%	4
	ORE							3		3
	POINTIS-DE-RIVIERE		1	7		1	1	9	11%	14
	POINTIS-INARD	3		4		2	9	9	33%	15
	PORTET-D'ASPET		1			6	7	7	14%	8
	RAZUEUILLE			1			1	1	0%	1
	SAINTE-BERTRAND-DE-COMMINGES		1				2	2	50%	3
	SAINTE-GAUDENS	3		10			13	13	23%	18
	SALEICH			9		2	11	11	0%	16
	SALIES-DU-SALAT			3			3	3	0%	3
	SAUVETERRE-DE-COMMINGES	2	4	2		3	11	11	55%	21
	VALENTINE			2		2	4	4	0%	6
	Total Saint Gaudinois	17	21	132	35	205	205	205	19%	335
	Sud Lauragais									
	ARFONS			4			4	4	0%	5
	AVIGNONET-LAURAGAIS	1	1	4			6	6	33%	25
	BELLESTAN-LAURAGAIS			1		2	3	3	0%	3
	BELLESERRE			1			1	1	0%	4
	BLAN			1		1	2	2	0%	6
	CAHUZAC	1		1			2	2	50%	6
	CESSALES	1		1			2	2	50%	7
	DURFORT									1
	FALGA			3			3	3	0%	4
	FOLCARDE		1	1			2	2	50%	4
	GARREVAQUES									2
	LAVALETTE			4			4	4	0%	16
	LE VAUX	1	1	2			4	4	50%	6
	LEMPAUT	1	3	2		1	7	7	57%	10
	LES BRUNELS									2
	LUX	1					1	1	100%	1
	MAUREMONT			2		1	3	3	0%	9
	MAURENS			1			1	1	0%	2
	MONTÉGUT-LAURAGAIS			1			1	1	0%	3
	MONTGAILLARD-LAURAGAIS	1		2		3	3	3	33%	7
	MONTGEY	1	1	2		1	5	5	40%	7
	MOURVILLES-HAUTES			2			2	2	0%	2
	NOGARET									4
	PALLEVILLE	1		2			1	1	100%	5
	POUDIS						2	2	0%	4
	PUECHOURS		1	1			2	2	50%	4
	REVEL			10		1	11	11	0%	24
	RIEUMAJOU			2			2	2	0%	4
	ROUMENS	1		1			1	1	100%	1
	SAINTE-AMANCET			1			1	1	0%	1

CT	Commune	Contrôles de bon fonctionnement						Total	Taux de conformité	Total général
		Installation ne présentant pas de défaut constaté	Installation présentant des défauts	Installation non conforme	Absence d'installation	Total	Taux de conformité			
	SAINTE-FELIX-LAURAGAIS	1	1	11			13	15%	23	
	SAINTE-GERMIER			2	1		3	0%	5	
	SAINTE-JULIA			1			1	0%	2	
	SAINTE-MARCEL-PAULEL		2	3			5	40%	17	
	SAINTE-ROME		1	1			2	0%	1	
	SAINTE-VINCENT	1		1			2	50%	5	
	SOREZE	1	1	5	1		8	25%	23	
	TREBONS-SUR-LA-GRASSE	1		3			4	25%	14	
	VALLEGUE	1					1	100%	4	
	VILLEFRANCHE-DE-LAURAGAIS		1	2			3	25%	6	
	VILLENOUVELLE	3		1	1		5	60%	10	
Total Sud Lauragais		18	13	81	12		124	25%	287	
Tarn et Girou										
	BESSIERES	4	2	13	1		20	30%	61	
	BUZET-SUR-TARN		1	5			6	17%	21	
	MONTBERON			3			3	0%	23	
	PECHBONNIEU			1			1	0%	4	
	SAINTE-JEAN-LHERM		2				2	100%	20	
Total Tarn et Girou		4	5	22	1		32	28%	129	
Val de Garonne et Volvestre										
	BAX			1			1	0%	2	
	CARBONNE	4	7	24	3		38	29%	95	
	GOUTEVERNISSE		1	2			3	33%	9	
	LAVELANET-DE-COMMINGES			9	1		10	0%	16	
	LE FAUGA	5		3			8	63%	24	
	MAILHOLAS			1			1	0%	3	
	MARQUEFAVE	1	3	21	3		28	14%	56	
	MAURAN			1			1	0%	3	
	MAUZAC	3		4			7	43%	21	
	NOE	4	4	19	1		28	29%	70	
	PALAMINY	1	6	71	3		81	9%	85	
	RIEUX-VOLVESTRE	1	1	29			31	6%	51	
	SAINTE-JULIEN-SUR-GARONNE	1		5			6	29%	14	
	SAINTE-MICHEL		1	2			3	33%	4	
Total Val de Garonne et Volvestre		20	24	192	11		247	18%	453	
Vallée de la Save et coteaux de Cadours										
	BELLEGARDE-SAINTE-MARIE		1	4			5	20%	9	
	BELLESERRE		1	1			2	50%	4	
	BRETX		3	5			8	38%	23	
	BRIGNEMONT		1	7			8	13%	8	
	CABANAC-SEGUENVILLE			1			1	0%	5	
	CADOURS			3			3	0%	10	
	CAUBIAC	5	22	80	11		118	23%	146	
	COX			5			5	0%	10	
	DAUX			3			3	0%	22	
	DRUDAS								4	
	GARAC								3	
	GRENADE		2	12	1		15	13%	43	
	LAGRAULET-SAINTE-NICOLAS		1	7	1		9	11%	13	

CT	Commune	Contrôles de bon fonctionnement							Total général
		Installation ne présentant pas de défaut constaté	Installation présentant des défauts	Installation non conforme	Absence d'installation	Total	Taux de conformité		
	LARRA	1	2	6		9	33%	47	
	LASSERRE-PRADERE		1	4	1	6	17%	22	
	LAUNAC			4		4	0%	13	
	LE BURGAUD			2		2	0%	7	
	LE CASTERA	1	4	4		9	56%	16	
	LE GRES		1	1		2	50%	7	
	LEVIGNAC			5		5	0%	14	
	MENVILLE		3	5		8	38%	30	
	MERVILLE		1	2		3	33%	13	
	MONTAIGUT-SUR-SAVE	2	3	9	1	15	33%	67	
	ONDES		2	10		12	17%	31	
	PELLEPORT	1		3		3	0%	9	
	PUYSEGUR			1		2	50%	12	
	SAINTE-CEZERT		2	2		4	50%	4	
	SAINTE-LIVRADE			2		2	0%	9	
	SAINTE-PAUL-SUR-SAVE			1		1	0%	5	
	THIL			1		1	0%	3	
	VIGNAUX			2		2	0%	9	
			3	3		3	0%	9	
	Total Vallée de la Save et coteaux de Cadours	10	50	195	15	270	22%	627	
	Total général	140	183	1065	140	1528	21%	3439	

4.2

**CONTROLE
ASSAINISSEMENT
COLLECTIF**

CT	Commune	Demandes de branchement			Contrôles de Raccordement			Total général			
		Branchement à créer	Branchement existant	Branchement d'office	Total	Non Conforme	Pas de défaut constaté		Total	Taux de conformité	
Aussonnelle	FONSORBES	8	76	1	85	4	62	66	94%	132	
	FONTENILLES	1	0	1	2	0	3	3	100%	5	
	LA SALVETAT-SAINT-GILLES	8	20	1	29	3	16	19	84%	43	
	PLAISANCE-DU-TOUCH	30	54	1	85	1	39	40	98%	119	
	Total Aussonnelle	47	150	4	201	8	120	128	94%	299	
Coteaux de Saint - Jory et Frontonnais	BOULOC	4	2	0	6	5	14	19	74%	25	
	CASTELNAU-D'ESTRETEFONDS	6	7	0	13	4	4	8	50%	21	
	CEPET	4	40	8	52	0	30	30	100%	82	
	GARGAS	1	0	0	1	0	5	5	100%	6	
	LABASTIDE-SAINT-SERNIN	6	8	0	14	0	8	8	100%	22	
	SAINTE-SAUVEUR	10	1	0	11	0	1	1	100%	11	
	VACQUIERS	3	1	0	4	3	8	11	73%	15	
	VILLARIES	2	0	0	2	0	2	2	100%	2	
	VILLAUDRIC	1	5	0	6	1	5	6	83%	12	
	VILLENEUVE-LES-BOULOC	2	0	0	2	2	11	13	85%	15	
Total Coteaux de Saint - Jory et Frontonnais	39	64	8	111	15	86	101	85%	211		
Coteaux du Touch	LAFITTE-VIGORDANE	4	0	55	59	0	0	0	0%	59	
	LE FOUSSERET	0	1	0	1	1	2	3	67%	4	
	PEYSSIES	1	0	0	1	0	2	2	100%	3	
	RIEUMES	0	0	0	0	1	1	1	0%	1	
	Total Coteaux du Touch	5	1	55	61	2	4	6	67%	67	
Hers - Ariège	CAIGNAC	1	2	0	3	0	2	2	100%	3	
	CALMONT	8	0	0	8	0	2	2	100%	10	
	CINTEGABELLE	2	0	0	2	0	0	0	100%	2	
	GARDOUCH	7	4	0	11	0	2	2	100%	11	
	LABUYERE-DORSA	1	0	0	1	0	0	0	100%	1	
	MIREMONT	1	0	0	1	0	0	0	100%	1	
	MONTESQUIEU-LAURAGAIS	1	0	0	1	0	0	0	100%	1	
	MONTGEARD	0	3	0	3	0	2	2	100%	5	
	Total Hers - Ariège	21	9	0	30	0	8	8	100%	34	
	Région de Saint Béat - Luchonnais	BOURG-D'OUËIL	0	0	1	1	0	0	0	0%	1
BOUTX		0	0	1	1	0	0	0	0%	1	
CAZEAUX-DE-LARBOUST		1	0	0	1	0	0	0	0%	1	
CIERP-GAUD		3	2	0	5	1	4	5	80%	10	
FRONSAC		0	0	0	0	0	12	12	100%	12	
MARIGNAC		5	0	0	5	0	0	0	0%	5	
SAINT-AVENTIN		1	0	0	1	11	5	16	31%	17	
Total Région de Saint Béat - Luchonnais		10	2	2	14	12	21	33	64%	47	
Région de Villemer		LA MAGDELAINE-SUR-TARN	6	1	0	7	0	2	2	100%	9
		MIREPOIX-SUR-TARN	0	0	0	0	0	2	2	100%	2
	VILLEMATIER	1	0	4	5	0	0	0	0%	5	
	VILLEMER-SUR-TARN	3	2	0	5	2	20	22	91%	26	
	Total Région de Villemer	10	3	4	17	2	24	26	92%	42	
Saint Gaudinois	ASPET	1	0	0	1	1	2	3	67%	4	
	JUZET-D'IZAUT	0	0	0	0	0	1	1	100%	1	
	LABATHE RIVIERE	0	0	1	1	1	6	7	86%	7	

CT	Commune	Demandes de branchement			Contrôles de Raccordement			Total général		
		Branchement à créer	Branchement existant	Branchement d'office	Total	Non Conforme	Pas de défaut constaté		Total	Taux de conformité
Total Saint Gaudinois	LESTELLE-DE-SAINT-MARTORY	1	0	0	1	0	0	1		
	MAZERES-SUR-SALAT	3	0	0	3	2	1	3	33%	
	SAINT-GAUDENS	12	2	0	14	6	8	8	100%	
	SALIES-DU-SALAT	4	1	0	5	6	6	6	100%	
	VALENTINE	0	0	0	0	1	5	6	83%	
	21	3	3	1	25	5	29	34	85%	
	Sud Lauragais	AVIGNONET-LAURAGAIS	0	1	0	1	1	1	2	50%
		LAVALETTE	1	0	0	1	1	0	1	0%
		LE CABANIAL	0	6	0	6	1	6	7	86%
		SAINT-FELIX LAURAGAIS	0	0	0	0	0	1	1	100%
SAINT-PIERRE-DE-LAGES		0	3	0	3	3	3	3	100%	
TARABEL		0	3	0	3	1	7	8	88%	
TOUTENS		1	6	0	7	0	4	4	100%	
VERFEIL		3	1	0	4	1	1	2	50%	
VILLEFRANCHE-DE-LAURAGAIS		20	13	0	33	2	15	17	88%	
VILLENOUVELLE		0	6	0	6	0	7	7	100%	
25	39	0	64	7	45	52	87%	111		
Tarn et Girou	BESSIERES	3	3	0	6	6	8	8	100%	
	BUZET-SUR-TARN	1	4	0	5	3	12	15	80%	
	MONTASTRUC-LA-CONSEILLERE	6	5	7	18	33	33	33	100%	
	MONTBERON	4	11	0	15	15	15	15	100%	
	PAUL-HAC	0	0	1	1	5	5	5	100%	
	PECHONNIEU	2	8	0	10	14	14	14	100%	
	ROUESERIERE	0	5	0	5	1	2	3	67%	
	16	36	8	60	4	89	93	96%	150	
	Vai de Garonne et Volvestre	CARBONNE	3	3	0	6	0	4	4	100%
		MAROUJEFAYE	1	1	76	78	0	0	0	0%
MAUZAC		8	0	0	8	0	2	2	100%	
PALAMINY		1	3	0	4	2	2	2	100%	
RIEUX-VOLVESTRE		2	0	0	2	0	5	5	100%	
15		7	76	98	4	13	13	100%	112	
Vallée de la Save et coteaux de Cadours		CADOURS	2	1	0	3	1	1	2	50%
		DAUX	3	7	0	10	2	25	27	93%
		GRENADE	14	10	0	24	9	9	9	100%
		LAREOLE	0	0	0	0	1	1	1	100%
	LARPA	7	10	0	17	14	14	14	100%	
	LASSERRE-PRADERE	0	19	0	19	7	7	7	100%	
	LE CASTERA	0	0	0	0	8	8	8	100%	
	LE GRES	1	0	0	1	0	0	0	0%	
	LEVIGNAC	3	5	0	8	1	7	8	88%	
	MENVILLE	0	1	0	1	1	1	1	100%	
17	36	0	53	1	24	24	24	100%		
MONTAIGUT-SUR-SAVE	MONTAIGUT-SUR-SAVE	2	31	0	33	1	18	19	95%	
	ONDES	0	8	0	8	1	1	2	50%	
	SAINT-PAUL-SUR-SAVE	3	8	0	11	1	11	12	92%	
	THIL	0	0	0	0	2	2	2	100%	
	0	0	0	0	0	2	2	2	100%	

CT	Commune		Demandes de branchement				Contrôles de Raccordement				Total général
	Branchement à créer	Branchement existant	Branchement d'office	Total	Non Conforme	Pas de défaut constaté	Total	Taux de conformité			
Total Vallée de la Save et coteaux de Cadours	52	136	0	188	7	129	136	95%	302		
Total général	261	450	158	869	62	568	630	90%	1431		

5.1

**INTERVENTION
ASSAINISSEMENT
DEBOUCHAGES
BRANCHEMENTS**

RAPPORT 2018 - DEBOUCHAGE BRANCHEMENT

CT	COMMUNE	ADRESSE	DATE	TOTAL
		CHALET COL DE L AGUS	30/04/2018	1
		COL DE L'AGUS	31/12/2018	1
		RESIDENCE DES PIERRES BLANCHES	08/01/2018	1
		STATION DU MOURTIS CHALET N°1	06/08/2018	1
15	Total BOUTX ARGUT-DESSUS COULEDOUX			7
	BUZET SUR TARN	172 RUE DE LA PROMENADE	26/12/2018	1
		321 RUE DE L EGLISE	12/04/2018	1
		AVENUE DE LA GARE	22/03/2018	1
		ECOLE	23/03/2018	1
4	Total BUZET SUR TARN			4
	CADOURS	13 COURS DU MIDI	25/10/2018	1
		8 CHEMIN DE TOUNEBELLE	02/05/2018	1
		RESTAURANT LE CHAMIJO	27/08/2018	1
4	Total CADOURS			3
	CALMONT	10 RUE CINTEGABELLE	25/01/2018	1
		13 ROUTE D'ENCENSSE	28/08/2018	1
		20 AVENUE DE MAZERES	27/07/2018	1
		25 ROUTE DE CINTEGABELLE	11/03/2018	1
		27 AVENUE DE CINTEGABELLE	06/08/2018	1
		32 AVENUE DE MAZERES	23/03/2018	1
		38 AVENUE DE MAZERES	20/04/2018	1
		59 BIS RTE DE CINTEGABELLE	28/06/2018	1
		6 CHEMIN PRADAS	13/09/2018	1
		HAMEAU DE PEYRET	11/07/2018	1
11	Total CALMONT			10
	CARBONNE	11 RUE DU MILIEU	16/05/2018	1
		141 AVENUE DE TOULOUSE	26/12/2018	1
		23 RUE ST LAURENT	25/06/2018	1
		51 RUE VICTOR HUGO	01/02/2018	1
		61 RUE LUCIEN CASSAGNE	21/02/2018	1
12	Total CARBONNE			5
	CASTANET TOLOSAN	1 RUE DE BOISSIN	07/05/2018	1
		10 PLACE RENE CHAR	10/07/2018	1
		106 AVENUE DU LAURAGAIS	28/02/2018	1
		110 AVENUE DU LAURAGAIS	10/11/2018	1
		12 RUE NELLY ROUSSEL	23/02/2018	1
		14 AVENUE DE TOULOUSE	28/06/2018	1
		18 AVENUE DES SOURCES	09/07/2018	1
		18 RUE DE GIRONIS	04/09/2018	1
			12/11/2018	1
		18 RUE DE GIRONIS TOLOSAN	08/03/2018	1
		18 RUE GIRONIS	11/03/2018	1
		2 RUE DES MARINIERS	30/09/2018	1
		2 RUE JEAN MOULIN	09/01/2018	1
		20 AVENUE DU LAURAGAIS	20/09/2018	1
		2IMPASSE DE PROVENCE	20/04/2018	1
		3 RUE DES CAPUCINES	05/03/2018	1
		4 IMPASSE DES JONCS	26/12/2018	1
		4 IMPASSE DES JONCS	15/01/2018	1
		53 AVENUE DE TOULOUSE	16/05/2018	1
		6 IMPASSE ODILON REDON	01/02/2018	1
		6 RUE DES MARRONIERS ROUGE	06/10/2018	1
		6 RUE LEON BLUM	01/02/2018	1
		8 RUE MENDES FRANCE	05/12/2018	1
		9 ALLEE DES BUIS	01/09/2018	1
		9 RUE FREDERIC MISTRAL	19/01/2018	1
		AU CENTRE MEDICAL	06/09/2018	1
		INTERMARCHE	26/01/2018	1
		PLACE CLEMENCE ISAURE (PHARMA	24/07/2018	1
		RUE SALVADOR ALENDE HORMES 2	31/08/2018	1
		3 PASSAGE ALBERTO MORAVIA	11/12/2018	1
10	Total CASTANET TOLOSAN			30
	CASTELNAU D'ESTRETEFONDS	10 AVENUE DE TOULOUSE	03/12/2018	1
		15 A AVENUE DE TOULOUSE	03/12/2018	1
		24 AVENUE DE TOULOUSE	20/07/2018	1
		37 AV DE MONTAUBAN	26/02/2018	1
2	Total CASTELNAU D'ESTRETEFONDS			4
	CEPET	10 LOT ESCLASSANS	20/03/2018	1

CT	COMMUNE	ADRESSE	DATE	TOTAL
2	Total CEPET			1
	CIERP GAUD	2 RUE DU HUREAU	02/04/2018	1
		22 RUE HOURCAN	18/08/2018	1
		54 RUE DU PIC DU GARD	13/08/2018	2
			24/08/2018	1
			05/09/2018	1
			27/09/2018	1
		54 RUE DU PIC GAR	18/08/2018	1
		8 AV DE MOURCAN	09/03/2018	1
		AVENUE DE LAYRISSÉ	19/04/2018	1
14	Total CIERP GAUD			10
	CITE ROGUET	BLOC 1DE LA CITE ROGUET	09/05/2018	1
		CITE ROGUET	05/03/2018	1
CD31	Total CITE ROGUET			2
	CLERMONT LE FORT	PARKING DU FORT	15/06/2018	1
10	Total CLERMONT LE FORT			1
	DAUX	10 CHEMIN DE LA GARE	11/10/2018	1
		49 RUE DE LA REPUBLIQUE	14/05/2018	1
1	Total DAUX			2
	DEYME	17 LOTISSEMENT LES AMANDIERS	08/06/2018	1
		24 LOTISSEMENT LES CANNELLES	03/03/2018	1
10	Total DEYME			2
	DONNEVILLE	14 LOTISSEMENT PRADOT	01/08/2018	1
10	Total DONNEVILLE			1
	ESCALQUENS	10 RUE DE LA TOUR DE PISE	13/04/2018	1
		11 AVENUE DE CAMBOURRAS	24/11/2018	1
		15 AVENUE DU LAURAGAIS	18/02/2018	1
		15 AVENUE DU LAURAGAIS	04/04/2018	1
		2 IMPASSE CARRIERE DE JADE	17/09/2018	1
		22 RUE DU DONJON	18/01/2018	1
		3 RUE DE LA GARE	15/03/2018	1
		37 AVENUE DES TROUBADOURS	09/01/2018	1
		4 RUE DE LA TOUR DE NESLE	14/05/2018	1
		42 AVENUE DE LA COUSSE	05/06/2018	1
		50 CHEMIN DE LA BRUYERE	08/10/2018	1
		8 RUE DES FAUVETTES	17/01/2018	1
		8 RUE DES HORTENSIA	19/03/2018	1
		8 RUE FONTVIEILLE	19/12/2018	1
		9 RUE BERJEAN	05/01/2018	1
		CENTRE COMMERCIAL LA BRUYERE	23/05/2018	1
		CHEZ D.G DIFFUSION	13/11/2018	1
		PLACE DU COMMERCE	21/05/2018	1
		RUE DES JARDINS DU SAUZAT	21/05/2018	1
10	Total ESCALQUENS			19
	FONSORBES	10 IMPASSE PASTORALE	12/07/2018	1
		11 IMPASSE ROLLAND GARROS	04/12/2018	1
		16 RUE DE LA BOURDETTE	08/05/2018	1
		24 RUE DE LA BOURDETTE	19/11/2018	1
		28 RUE DES MAGNOLIAS	30/11/2018	1
		5 RUE DU CHATELAIN	18/10/2018	1
		58 CHEMIN BENECH	21/06/2018	1
		6 AVENUE DU CHÂTEAU D'EAU	12/02/2018	1
		6 TER CHEMIN CALLEOU	20/09/2018	1
		9 BIS CHEMIN VIGNE	10/08/2018	1
		9 RUE DES BOULBENES	08/01/2018	1
		CENTRE MEDICAL AVENUE DU CHA	05/11/2018	1
		RTE DE FONTENILLES	21/11/2018	1
		RUE CANTO LAOUZETTO	21/11/2018	1
6	Total FONSORBES			14
	FONTENILLES	169 CHEMIN FONBRENNE	02/07/2018	1
		6 LOTISSEMENT DES AUBEPINES	03/08/2018	1
		ECOLE GENIBRAT	20/03/2018	1
		L'ECOLE GENIBRAT	04/04/2018	1
6	Total FONTENILLES			4
	FRONTON	16 IMPASSE DES BOURDISQUETTES	10/04/2018	1
2	Total FRONTON			1
	GARDOUCH	11 IMPASSE DES FLORALIES	05/03/2018	1
		11 RUE DES CAMMAZES	11/04/2018	1

RAPPORT 2018 - DEBOUCHAGE BRANCHEMENT

CT	COMMUNE	ADRESSE	DATE	TOTAL
		3 BIS RUE DES CAMMAZES	09/04/2018	1
11	Total GARDOUCH			3
	GOYRANS	8 IMPASSE DES CHEVREUILS	30/10/2018	1
10	Total GOYRANS			1
	GRENADE	10 RUE LARROQUE	14/08/2018	1
		12 RUE PERIGNON	04/05/2018	1
			29/05/2018	1
		14 RUE DU 19 MARS 1962	21/08/2018	1
		14 RUE ROQUEMAUREL	21/08/2018	1
		17 AVENUE LAZARE CARNOT	28/11/2018	1
		17 RUE DE L EGALITE	23/02/2018	1
		183 CHEMIN DE PIQUETTE	14/09/2018	1
		21 RUE CASTELBAJAC	10/02/2018	1
		22 RUE CAZALES	26/12/2018	1
		23 RUE VICTOR HUGO	25/03/2018	1
		26 RUE CAZALES	07/06/2018	1
		27 AVENUE KENNEDY	31/03/2018	1
		43 AVENUE KENNEDY	26/02/2018	1
		43 RUE AVENUE KENNEDY	26/02/2018	1
		5 AV DE LA GARE	20/04/2018	1
		5 AVENUE DE LA GARE	31/05/2018	1
		5 AVENUE DU 8 MAI 1945	23/12/2018	1
		5 RUE DE LA GARE	05/04/2018	1
		9 RUE DU 22 SEPTEMBRE	24/10/2018	1
		AU 5 RUE DU 8 MAI 1945	24/12/2018	1
		RUE ROQUEMAUREL	17/08/2018	1
1	Total GRENADE			22
	ISSUS	1 PLACE DE L'AUTAN	27/11/2018	1
10	Total ISSUS			1
	JUZET D'IZAUT	A JUZET D'IZAUT	15/06/2018	1
14	Total JUZET D'IZAUT			1
	LABARTHE SUR LEZE	12 IMPASSE DU PONT	13/02/2018	1
		20 RUE SALVADOR DALI	17/01/2018	1
		201 PLACE DU FORT	09/02/2018	1
		218 CHEMIN DE CAILLABAT	13/02/2018	1
		2400 ROUTE DU PLANTAUREL	16/03/2018	1
		3 RUE SALVADOR DALI	01/03/2018	1
		313 CHEMIN D'ENGARRE	22/04/2018	1
		347 CHEMIN GABUCHOU	26/12/2018	1
		35 CHEMIN PONCHON	31/01/2018	1
		35 RUE PONCHOU	21/02/2018	1
		4 RUE DES PYRENEES	04/10/2018	1
		83 CHEMIN CAILHABAT	28/12/2018	1
		83 CHEMIN DE CAILHABAT	04/12/2018	1
		ECOLE MATERNELLE PETIT RUISSEA	12/12/2018	1
		MEDIATHEQUE	01/06/2018	1
		PLACE VICTOR HUGO	13/06/2018	1
8	Total LABARTHE SUR LEZE			16
	LABASTIDE SAINT SERNIN	7 ALLEE DES CHEVAUX	15/01/2018	1
2	Total LABASTIDE SAINT SERNIN			1
	LABEGE	1 RUE DES CONSULS	17/07/2018	1
		105 RUE MAGELLAN	28/06/2018	1
		137 RUE GARANCE	02/02/2018	1
		161 RUE AMPERE	03/12/2018	1
		2321 ROUTE DE BAZIEGE	08/03/2018	1
		3 RUE CANTELOUP	23/05/2018	1
			19/11/2018	1
		3 RUE DES MENESTRELS	13/03/2018	1
		6 IMPASSE BEAUSEJOUR	06/11/2018	1
		CHEMIN DE CANTELOUP	24/05/2018	1
		COLLECTEUR PR	23/05/2018	1
		5 RUE PIERRE DE GENNE	07/12/2018	1
10	Total LABEGE			12
	LACROIX FALGARDE	17 CHEMIN DEL PIBOULS	16/08/2018	1
		17 RUE DEL PIBOULS	13/08/2018	1
		17 RUE PIBOULS	17/08/2018	1
		2 RUE GASTON PHEOBUS	12/07/2018	1
		22 RUE DEL SOULEIL	11/12/2018	1

RAPPORT 2018 - DEBOUCHAGE BRANCHEMENT

CT	COMMUNE	ADRESSE	DATE	TOTAL
		23 RUE AIGNAN SERRES	10/03/2018	1
		4 IMPASSE FREDERIC MISTRAL	26/10/2018	1
		17 RUE DELS PIBOULS	14/03/2018	1
10	Total LACROIX FALGARDE			8
	LAGARDELLE SUR LEZE	12 RUE DU CHATEAU VIGNAOU	30/01/2018	1
		3 RUE DES BOSQUETS	31/03/2018	1
		480 CHEMIN DU PRADALOT	07/03/2018	1
		6 RUE MINSAC	25/09/2018	1
		692 CHEMIN DE CRABO	19/02/2018	1
8	Total LAGARDELLE SUR LEZE			5
	LAREOLE	PLACE DU VILLAGE	12/07/2018	1
1	Total LAREOLE			1
	LARRA	245 CHEMIN DE BRAMESOIF	11/10/2018	1
1	Total LARRA			1
	LAUNAC	2 RUE JOLIE	19/06/2018	1
1	Total LAUNAC			1
	LAUZERVILLE	11 IMPASSE DE LA TUILERIE	08/01/2018	1
		21 A CHEMIN COMMUNAL	03/08/2018	1
		29 RUE COTEAUX DE MARRAST	26/02/2018	1
		IMPASSE DU COMMUNAL	05/09/2018	1
10	Total LAUZERVILLE			4
	LAVALETTE	4 RUE DU CHEVALIER DE MALTE	25/02/2018	1
9	Total LAVALETTE			1
	LE FOUSSERET	27 RUE DU PIC DE CAGIRE	16/01/2018	1
7	Total LE FOUSSERET			1
	LEVIGNAC	1 RUE J.MOULIN	31/07/2018	1
		RUE STE MARTHE	24/09/2018	1
1	Total LEVIGNAC			2
	LHERM	3 RUE JACQUES PREVERT	17/03/2018	1
7	Total LHERM			1
	MARIGNAC	RUE DES ROSES	06/12/2018	1
14	Total MARIGNAC			1
	MAUZAC	ALLEE DES PLATANES	30/09/2018	1
		QUARTIER LA PUJOLLE	13/11/2018	1
12	Total MAUZAC			2
	MENVILLE	6 PLACE DE L'EGLISE	30/08/2018	1
1	Total MENVILLE			1
	MERVILLE	1 RTE DES PLATANES	23/02/2018	1
		1673 CHEMIN CAZEVIELLE	13/08/2018	1
		17 LOT LE PARC	19/03/2018	1
		569 RTE DE DAUX	22/01/2018	1
		61 RUE DE LA BRASSERIE	23/02/2018	1
1	Total MERVILLE			5
	MONTAIGUT SUR SAVE	4 LOTISSEMENT NOTRE DAME D'AL	22/05/2018	1
		4 LOTISSEMENT NOTRE DAME D'AL	22/05/2018	1
1	Total MONTAIGUT SUR SAVE			2
	MONTASTRUC LA CONSEILLERE	1 ALLEE DU LAC	24/01/2018	1
		13 AVENUE DE LA GARE	11/06/2018	1
		15 AVENUE DE LA GARE	17/01/2018	1
			15/09/2018	1
			12/12/2018	1
		15 AVENUE QUINQUIRI	05/03/2018	1
		15 RUE QUIQUIRI	04/01/2018	1
		18 AVENUE DE CASTELNAU	21/03/2018	1
		194 AVENUE DE LA BRANTE	07/09/2018	1
		41 LOTISSEMENT L'ENCLOS	08/10/2018	1
		6 PLACE RHIN ET DANUBE	26/12/2018	1
4	Total MONTASTRUC LA CONSEILLERE			11
	MONTBERON	12 RUE J.MERMOZ	05/11/2018	1
		12 RUE JEAN MERMOZ	24/05/2018	1
		30 RUE DU BOIS GRAND	31/03/2018	1
		6 RTE DE BESSIERES	24/04/2018	1
		7 RUE BOIS GRAND VILLA	31/05/2018	1
4	Total MONTBERON			5
	MONTGEARD	22 ALLEE DES PEUPLIERS	27/11/2018	1
11	Total MONTGEARD			1
	MONTGISCARD	1 CHEMIN DES CORDELIERS	13/02/2018	1
		2 CHEMIN DEPARTEMENTALE	18/09/2018	1

RAPPORT 2018 - DEBOUCHAGE BRANCHEMENT

CT	COMMUNE	ADRESSE	DATE	TOTAL
10	Total MONTGISCARD			2
	MONTLAUR	67 RUE GANACHOU	06/12/2018	1
10	Total MONTLAUR			1
	NAILLOUX	4 RUE JEAN JAURES	19/04/2018	1
		7 BIS RUE JEAN-JACQUES ROUSSEAU	07/06/2018	1
11	Total NAILLOUX			2
	PECHABOU	1 RUE DU CHARME	07/08/2018	1
		1 TER CHEMIN DU CANAL	29/05/2018	1
		17 CHEMIN CAILLAU	20/04/2018	1
		43 ALLEE DES PLATANES	30/07/2018	1
		61 ALLEE DES PLATANES	04/06/2018	1
		63 ALLEE DES PLATANES	01/06/2018	1
			23/11/2018	1
			19/12/2018	1
		63 RUE DES PLATANES	05/01/2018	1
		7 RUE DE L'ECLUSE DE VIC	29/08/2018	1
10	Total PECHABOU			10
	PECHBONNIEU	1 PLACE BONNAFOUS	06/07/2018	1
		17 A CHEMIN DE TURTELLE	08/10/2018	1
		5 ROUTE DE GRATENTOUR	13/11/2018	1
		5 RTE DE LAUNAGUET	12/11/2018	1
		19 ROUTE DE ST LOUP CAMMAS	17/07/2018	1
4	Total PECHBONNIEU			5
	PECHBUSQUE	15 RUE DU MONT VALLIER	12/12/2018	1
		4 CHEMIN DU TAUR	30/06/2018	1
		47 RUE DU PASTEL	26/07/2018	1
		6 RUE DU PASTEL	30/11/2018	1
10	Total PECHBUSQUE			4
	PINSAGUEL	20 RUE FRANCIS PONS	22/12/2018	1
		22 RUE DE L'OUSSE	19/12/2018	1
		5 IMPASSE DES MUGUETS	27/01/2018	1
		8 RUE DE LA REPUBLIQUE	09/03/2018	1
		85 ROUTE D'ANDORRE	14/06/2018	1
		CHEMIN DES MOLES	26/02/2018	1
8	Total PINSAGUEL			6
	PLAISANCE DU TOUCH	1 IMPASSE JACQUES DEMY	28/09/2018	1
		1 RUE ALSACE LORRAINE	13/03/2018	1
		10 RUE ARHUR RIMBAUD	12/03/2018	1
		10 RUE DE QUEFES	22/09/2018	1
		10 RUE DES HORTENSIAS	11/12/2018	1
		10 RUE PASTEUR	20/08/2018	1
		10 RUE QUEFES	09/02/2018	1
		11 RUE ALSACE	22/04/2018	1
		12 RUE PIERRE ROUS	18/12/2018	1
		13 IMPASSE COULOMB	05/01/2018	1
		13 IMPASSE COULON	29/01/2018	1
		13 RUE DES AMANDIERS	01/02/2018	1
			19/02/2018	1
		14 AVENUE DES VIOLETTES	23/04/2018	1
		14 RUE D'ENCRABE	16/03/2018	1
		19 IMPASSE DES ROSSIGNOLS	29/01/2018	1
		2 RUE D ALSACE	09/04/2018	1
		2 RUE DE LORRAINE	20/02/2018	1
		2 RUE DES BOULEAUX	28/05/2018	1
		22 RUE DES PEUPLIERS	28/05/2018	1
		27 RUE D ENCRABE	15/01/2018	1
		3 AV DES MARTINETS	02/06/2018	1
		33 RUE DU 11 NOVEMBRE	21/03/2018	1
		33 RUE TERRIS	08/02/2018	1
		34 RUE DOCTEUR ARMAING	25/06/2018	1
		35 AVENUE DES GUIS	21/11/2018	1
		36 RUE DE LA CASSE	21/02/2018	1
		4 IMPASSE DE LA CASSE	19/01/2018	1
		4 RUE DES VOSGES	03/12/2018	1
		5 IMPASSE DES POMMIERS	15/03/2018	1
			30/03/2018	1
		5 RUE DES ECOLES	02/02/2018	1
			08/03/2018	1

RAPPORT 2018 - DEBOUCHAGE BRANCHEMENT

CT	COMMUNE	ADRESSE	DATE	TOTAL
			09/06/2018	1
			17/06/2018	1
		5 RUE DES PECHEURS	10/09/2018	1
		6 RUE DES AMANDIERS	20/12/2018	1
		6 RUE DES BERGERONNETES	25/08/2018	1
			22/09/2018	1
		66 RUE DU PRAT DESSUS	20/02/2018	1
		67 AVENUE DES PYRENEES	25/04/2018	1
		7 RUE LOUIS BREILLE	13/01/2018	1
		8 AVENUE MENDES FRANCE	02/12/2018	1
		AVENUE DES PYRENEES	27/09/2018	1
		AVENUE DES ROSES	29/06/2018	1
		CINEMA	05/03/2018	1
		RUE DEL GUINDOUILLE	15/02/2018	1
		RUE DES ECOLES	04/01/2018	1
			30/05/2018	1
		RUE TERRIS	04/07/2018	1
6	Total PLAISANCE DU TOUCH			50
	POMPERTUZAT	2 COUSTOU DE VALETTE	29/05/2018	1
		4 CHEMIN GINESTY	31/01/2018	1
		6 RUE DE LA TUILERIE	30/10/2018	1
10	Total POMPERTUZAT			3
	RAMONVILLE SAINT AGNE	1 AVENUE D'OCCITANIE	04/09/2018	1
		15 RUE FREDERIC GARCIA	06/11/2018	1
		2 RUE B.CHARRIER	11/09/2018	1
		2 RUE DU LANGUEDOC	19/09/2018	1
		20 RUE DU BAC	09/03/2018	1
		23 RUE VOLTAIRE	05/03/2018	1
		24 RUE DU SALAS	13/01/2018	1
		24 RUE SAINT EXUPERY	05/01/2018	1
		3 IMPASSE DES LORIOTS	26/12/2018	1
		3 RUE LOUIS BRAILLE	02/02/2018	2
		30 AVENUE LATECOERE	27/12/2018	1
		31 TER FONTAINES DES CERDANS	06/11/2018	1
		32 RUE DES CIGOGNES	17/01/2018	1
		34 RUE SALAS	26/01/2018	1
		35 RUE DE LA FONTAINE CERDAN	05/02/2018	1
		35 RUE FONTAINE CERDANS	06/02/2018	1
		38 AVENUE DE L'AEROPOSTALE	09/05/2018	1
		38 BIS RUE MANGE-POMME	04/06/2018	1
		6 AVENUE LATECOERE	07/09/2018	1
		6 ROND POINT DES MICOCOULIERS	03/05/2018	1
		6 RUE DES ALOUETTES	15/03/2018	1
		61 AVENUE GLEYZE VIEILLE	03/10/2018	1
		8 RUE DU ROMARIN	01/02/2018	1
		9 RUE GASTON SALVAYNE	28/12/2018	1
		AVENUE LATECOERE	02/05/2018	1
		LA POSTE	25/01/2018	1
		L'ECOLE JEAN-JAURES.	29/05/2018	1
		L'ECOLE RUE DE L'ANCIENNE BATTE	09/02/2018	1
		PLACE MARNAC	24/04/2018	1
		RUE DES CIGOGNES	05/05/2018	1
		WC PUBLICS RUE GEORGES POMPIDOU	16/01/2018	1
		8 RUE DES VILLAS	20/11/2018	1
10	Total RAMONVILLE SAINT AGNE			33
	RIEUMES	14 BIS AVENUE DE LA FORET	09/05/2018	1
		16 PLACE DU FOIRAIL	20/06/2018	1
		29 CHEMIN DE VIGNES	02/01/2018	1
		37 ALLEE DU PIC DU MIDI	12/06/2018	1
		4 PLACE DE LA POSTE	26/10/2018	1
		85 CHEMIN DE L'ESCOUBOU	30/03/2018	1
7	Total RIEUMES			6
	RIEUX VOLVESTRE	3 CHEMIN DES VIGNES	17/10/2018	1
		5 CHEMIN DE LA TOUR	23/04/2018	1
12	Total RIEUX VOLVESTRE			2
	ROQUES	1 BIS CHEMIN DE CASTELET	03/08/2018	1
		10 CHEMIN SAINT PIERRE	22/12/2018	1
		14 IMPASSE DES JONQUILLES	07/02/2018	1

RAPPORT 2018 - DEBOUCHAGE BRANCHEMENT

CT	COMMUNE	ADRESSE	DATE	TOTAL
		14 RUE DE LA SOURCE	11/09/2018	1
		26 RUE DES TILLEULS	25/09/2018	1
		4 ALLEE DE LA PETITE COME	16/01/2018	1
		4 RUE DES EGLANTIERS	21/05/2018	1
		5 AVENUE DES ACACIAS	20/04/2018	1
		52 AVENUE DES PYRENEES	19/09/2018	1
		6 ALLEE DES TROENES	02/08/2018	1
		6 AVENUE VINCENT AURIOL	03/04/2018	1
		9 RUE SORBIER	07/02/2018	1
		SALLE DES FETES	10/12/2018	1
		4 AVENUE DES EGLANTIERS	23/02/2018	1
		6 AVENUE DES EGLANTIERS	23/02/2018	1
8	Total ROQUES			15
	ROQUETTES	1 RUE DE GARONNE	01/03/2018	1
		17 RUE DE LA LEZE	15/01/2018	1
		19 AVENUE D'OCCITANIE	09/11/2018	1
		19 RUE D'OCCITANIE	09/02/2018	1
			11/06/2018	1
			03/12/2018	1
		19 RUE D'OCCITANIE	09/04/2018	1
		2 RUE DU PIC DU MIDI	03/04/2018	1
		20 RUE DU CANIGOU	13/08/2018	1
		3 RUE JEAN PAUL SARTRE	25/04/2018	1
		33 AVENUE DES PYRENEES	25/09/2018	1
		35 RUE CLEMENT ADER	26/04/2018	1
		36 RUE DE LA GARONNE	07/08/2018	1
		4 RUE DU 19 MARS 1962	08/09/2018	1
		44 RUE DES CHARTROUX	05/03/2018	1
		5 RUE DU 19 MARS	14/12/2018	1
		5 RUE DU TOURNESOL	15/04/2018	1
		5 RUE DU TOURNESOL	22/04/2018	1
		51 RUE CLEMENT ADER	25/04/2018	1
		55 RUE CLEMENT ADER	21/02/2018	1
		55 RUE CLEMENT ADER	27/04/2018	1
		6 LOTISSEMENT CHATEAU SUD	28/06/2018	1
		6 RUE DU 19 MARS 1962	22/01/2018	1
		6 RUE VIGNEMALE	18/12/2018	1
		7 IMPASSE CAMUS	02/03/2018	1
		7 RUE DU CANIGOU	17/12/2018	1
		8 RUE LOUIS ARAGON	14/02/2018	1
		RUE BALAITOUS	10/06/2018	1
		RUE GEORGES SAND	03/04/2018	1
		RUE ROQUEFEUILLE	19/04/2018	1
		TOILETTE DU TENNIS	10/07/2018	1
8	Total ROQUETTES			31
	SAINT FELIX DE LAURAGAIS	14 RUE ST ROCK	02/12/2018	1
		CHEMIN DE L'ANCIENNE STEP	11/08/2018	1
9	Total SAINT FELIX DE LAURAGAIS			2
	SAINT LYS	1 RUE DS GLYCINES CENTRE CULTUR	12/02/2018	1
		2 RUE DE L'AYGUEBELLE	12/06/2018	1
		272 CHEMIN MARNIERE	11/07/2018	1
		272 RUE DE LA MARNIERE	27/08/2018	1
		453 CHEMIN DES NAUZES	07/03/2018	1
		7 RUE PASTEUR	12/09/2018	1
		71 CHEMIN DE LA GIRONDE	14/05/2018	1
		FACE AU N°57 RUE DU 8 MAI 1945	19/01/2018	1
6	Total SAINT LYS			8
	SAINT PAUL SUR SAVE	3 RUE DU CLOS ST PAUL (PRIVE)	28/09/2018	1
1	Total SAINT PAUL SUR SAVE			1
	SAINTE FOY DE PEYROLIERES	10 L'ALBERGUES	07/05/2018	1
6	Total SAINTE FOY DE PEYROLIERES			1
	SALIES DU SALAT	1 BOULEVARD DU SEL	27/09/2018	1
		1 LOT DES GOURRINON	08/03/2018	1
		10 RUE DES CEDRES	22/02/2018	1
		10 RUE DU BOUT DU PONT	23/02/2018	1
		10 RUE JEAN JAURES	15/02/2018	1
		12 AVENUE DES PYRENEES	03/04/2018	1
		12 BD DES PYRENEES	31/03/2018	1

RAPPORT 2018 - DEBOUCHAGE BRANCHEMENT

CT	COMMUNE	ADRESSE	DATE	TOTAL
		12 RUE DES VIOLETTES	12/02/2018	1
			06/12/2018	1
		14 AVENUE DES CEDRES	03/03/2018	1
		18 BD DES PYRENEES	25/01/2018	1
		2 BOULEVARD DU SEL	23/07/2018	1
		2 RUE DE L'HOTEL DE VILLE	27/02/2018	1
		3 BOULEVARD DES PYRENEES	16/06/2018	1
		30 AVENUE DE LA PAIX	13/04/2018	1
		30 RUE COMPANS	01/07/2018	1
		4 RUE DES ROSIERS	03/09/2018	1
		5 AVENUE DE ST GAUDENS	20/02/2018	1
		5 RUE DE LA REPUBLIQUE	06/08/2018	1
		8 10 RUE DES CEDRES	18/04/2018	1
		AU THERMES	04/07/2018	1
		BOULEVARD DU SEL DES THERMES	03/09/2018	1
		CENTRE THERMAL	25/07/2018	1
		ECOLE	29/03/2018	1
		LOT LES MYOSOTIS	05/03/2018	1
		RUE DE LA FONTAINE SALEE	30/05/2018	1
		RUE DU DOCTEUR FROMENT	22/10/2018	1
		CAFE DES SPORTS RUE COMPANS	20/12/2018	1
14	Total SALIES DU SALAT			28
	SALVETAT SAINT GILLES	1 RUE DU SOMPORT	06/07/2018	1
			18/10/2018	1
		1000 AV DU CHATEAU	06/04/2018	1
		15 AV DE GASCOGNE	18/06/2018	1
		15 AVENUE DE GASCOGNE	06/03/2018	1
		15 RUE J.PHILLIPE RAMEAU	16/10/2018	1
		16 AVENUE DES MURIERS	23/01/2018	1
		16 RUE DES MURIERS	04/01/2018	1
		2 IMPASSE DES GOELANDS	08/02/2018	1
			03/10/2018	1
		2 RUE DES GOELANDS	05/02/2018	1
		3 IMPASSE DE LA SAVE	05/06/2018	1
		32 RUE MARYSE BASTIE	30/01/2018	1
		43 CHEMIN DE PIBRAC	12/11/2018	1
		57 RUE DES HOSPITALIERS	22/10/2018	1
		7 IMPASSE DES GOELANDS	02/07/2018	1
		COLLEGE GALLILEE	05/12/2018	1
6	Total SALVETAT SAINT GILLES			17
	SMEA HAUTE GARONNE ASST	PLACE MARNAC	18/10/2018	1
		RUE LACASSAGNE	27/12/2018	1
		TROP PLEIN RESERVOIR GOYRANS	09/11/2018	1
Interne	Total SMEA HAUTE GARONNE ASST			3
	VALENTINE	26 RTE DE LUCHON	30/01/2018	1
		RUE DES JARDINS	24/04/2018	1
			03/08/2018	1
14	Total VALENTINE			3
	VENERQUE	14 AVENUE DE LOUP SAUT	11/04/2018	1
		19 IMPASSE DU PIC DU GER	20/06/2018	1
		2 RUE DU PORT	09/01/2018	1
		26 ROUTE DE PECH DAVID	07/02/2018	1
		27 LOTISSEMENT LE MOULIN VIEUX	07/03/2018	1
		46 RUE DU PIC DU MIDI	22/10/2018	1
		REUE DES PYRENEES BOUCHERIE	27/05/2018	1
8	Total VENERQUE			7
	VERFEIL	13 RUE VAURAISE	22/11/2018	1
			23/11/2018	1
		18 AVENUE DES ECOLES	28/11/2018	1
4	Total VERFEIL			3
	VERNET	2 AVENUE DU CAMPING	10/11/2018	1
		25 RUE DE LA FONTAINE	02/06/2018	1
		37 RUE DE LA MARTINIQUE	07/12/2018	1
		40 CHEMIN DE TREPEZE	02/11/2018	1
		567 RUE DE L'EGLISE	12/03/2018	1
			28/05/2018	1
		818 RUE DE L'EGLISE	27/02/2018	1
		971 AVENUE DE TOULOUSE	24/05/2018	1

RAPPORT 2018 - DEBOUCHAGE BRANCHEMENT

CT	COMMUNE	ADRESSE	DATE	TOTAL
8	Total VERNET			8
	VIEILLE TOULOUSE	1 CHEMIN GENTIS	04/06/2018	1
		3 RUE MOMTPLAISIR	22/12/2018	1
		4 RUE DU FORGERON	18/06/2018	1
		5 AVENUE DES TILLEULS	17/01/2018	1
		CHEMIN DU FORGERON	12/05/2018	1
		ECOLE	24/01/2018	1
		LOTISSEMENT LE PIGEONNIER	06/11/2018	1
		MAIRIE	27/06/2018	1
10	Total VIEILLE TOULOUSE			8
	VIGOLET AUZIL	3 ALLEE DES AMAZONES	21/11/2018	1
10	Total VIGOLET AUZIL			1
	VILLARIES	2 GRAND RUE	19/12/2018	1
2	Total VILLARIES			1
	VILLEFRANCHE DE LAURAGAIS	1 RUE FONTAINE BARREAU	19/10/2018	1
		13 RUE DES JARDINS	11/10/2018	1
		132 BIS RUE DE LA REPUBLIQUE	16/02/2018	1
		19 RUE DES JARDINS	12/11/2018	1
			13/11/2018	1
		3 CHEMIN SALAZART	06/12/2018	1
		4 BIS CHEMIN DE LA PIERRE	07/12/2018	1
		4 RUE DE L'EGALITE	30/07/2018	1
		42 RUE V, ROUSSEAU	05/03/2018	1
		57 RUE DES JONQUILLES	01/08/2018	1
		60 RUE DE LA FONTASSE	06/03/2018	1
			23/03/2018	1
		64 RUE DES JONQUILLES	08/10/2018	1
		8 AVENUE DE CARCASSONNE	11/12/2018	1
		GYMNASE	11/03/2018	1
		IMPASSE VOLTAIRE	12/03/2018	1
		RUE DES ECOLES	23/01/2018	1
9	Total VILLEFRANCHE DE LAURAGAIS			17
	VILLEMUR SUR TARN	65 RUE RENE CASSIN	27/12/2018	1
		9 RUE STENDHAL	02/11/2018	1
3	Total VILLEMUR SUR TARN			2
	Total général			565

5.2

**INTERVENTION
ASSAINISSEMENT
DEBOUCHAGES
RESEAUX**

RAPPORT ANNUEL 2018 - DEBOUCHAGE RESEAUX

CT	COMMUNE	ADRESSE	DATE	TOTAL
	ARCHITECTURE	10 BOULEVARD DE L'EUROPE	12/04/2018	1
		COLLEGE BELLEVUE	04/10/2018	1
		COLLEGE CLEMENCE ISAURE	28/06/2018	1
		COLLEGE GALILEE	17/09/2018	1
		COLLEGE TOULOUSE LAUTREC	18/12/2018	1
			19/12/2018	1
		COLLEGE VOLTAIRE	28/02/2018	1
		COLLEGE ANDRE MALRAUX	23/03/2018	1
CD31	Total ARCHITECTURE			8
	ASPET	COLLEGE	13/06/2018	1
			15/01/2018	1
		EN BAS DU FOYER RURAL	23/07/2018	1
		LOTISSEMENT	24/09/2018	1
		RD5	09/03/2018	1
		STADE	24/09/2018	1
		STEP	12/07/2018	1
			27/09/2018	1
14	Total ASPET			8
	AUREVILLE	CHEMIN CLOS DU SOULEILLA	17/11/2018	1
		LOTISSEMENT LE SOLEHAC	18/12/2018	1
		RD24 DEVANT LA STE SARDA	21/12/2018	1
10	Total AUREVILLE			3
	AUZEVILLE TOLOSANE	12 CHEMIN DE LACADE	11/04/2018	1
		13 CHEMIN DU CANAL	20/06/2018	1
		15 ALLEE VILLE TAUR	20/03/2018	1
		4 ALLEE DES TAMARIS	02/05/2018	1
		42 CHEMIN DEL PRAT	03/01/2018	1
		ALLEE DE LA DURANTE DANS ESPACE VERT	21/12/2018	1
		ALLEE DE LA SOULANE	08/10/2018	1
		CHEMIN DE LA CROUZETTE	23/11/2018	1
		LA MAISON DE LA FORET CHEMIN BORDE ROUGE	19/04/2018	1
		RUE DE LA DURANTE	06/02/2018	1
		RUE DELPRAT	21/07/2018	1
		STEP	15/06/2018	1
10	Total AUZEVILLE TOLOSANE			12
	AUZIELLE	236 ALLEE DE NAMBOURS	25/11/2018	1
		236 ALLEE DE NANBOURS	27/09/2018	1
		RD2 C FACE AU TENNIS	02/11/2018	1
10	Total AUZIELLE			3
	AYGUESVIVES	18 RUE DE L'AMADOU	15/10/2018	1
		2 IMPASSE DE BEZAC	13/04/2018	1
		22 RUE DE LA TUILERIE	03/09/2018	1
		23 CHEMIN DE L'AMADOU	02/11/2018	1
		AU NIVEAU DU PONT	02/03/2018	1
		CHEMIN DE TICAILLE	01/04/2018	2
			08/04/2018	1
		PARKING ECOLE PRIMAIRE	21/02/2018	1
		RD 16	09/04/2018	1
		ROND POINT DES ECOLES	02/02/2018	1
		ROUTE DE TICAILLE	05/11/2018	1
10	Total AYGUESVIVES			12
	BAZIEGE	28 ROND POINT DES BLEUTS	23/01/2018	1
		30 RUE DU FOUR	13/03/2018	1
		41 LAS GOURGUES	25/04/2018	1
		566 CHEMIN LAS PUNTOS	02/11/2018	1
		747 RUE LAS PUNTOS	16/07/2018	1
		CHEMIN DES ROMAINS	07/11/2018	1
		CHEMIN LAS PUNTOS	29/10/2018	1
			08/11/2018	1
			09/11/2018	1
			11/11/2018	1
			13/11/2018	1
			14/11/2018	1
			15/11/2018	1
			16/11/2018	1
			21/11/2018	1
10	Total BAZIEGE			15
	BELBERAUD	1 CHEMIN DE MANDILLE	17/02/2018	1

RAPPORT ANNUEL 2018 - DEBOUCHAGE RESEAUX

CT	COMMUNE	ADRESSE	DATE	TOTAL
10	Total BELBERAUD			1
	BESSIERES	48 BD DU TARN	03/01/2018	0
		79 PLACE DU SOUVENIR	11/09/2018	1
		AVENUE DE LA GARE	22/08/2018	1
		PLACE DES MAGES	17/12/2018	1
		RUE DES PRETRES	14/12/2018	1
4	Total BESSIERES			4
	BOULOC	15 CHEMIN PEGOU	28/05/2018	1
		ENTREE STEP	19/03/2018	1
2	Total BOULOC			2
	BOUTX ARGUT-DESSUS COULEDOUX	COL DE L'AGUS	12/11/2018	1
		COL DE MENTE	01/01/2018	1
		LE SOULA	01/01/2018	1
15	Total BOUTX ARGUT-DESSUS COULEDOUX			3
	BUZET SUR TARN	ROUTE DE BESSIERES	11/12/2018	1
		RUE ST MARTIN	05/11/2018	1
		SORTIE DE LA STEP	01/10/2018	1
4	Total BUZET SUR TARN			3
	CADOURS	RUE DES ANCIENS COMPATTANTS AU CAFE	19/10/2018	1
1	Total CADOURS			1
	CALMONT	69 AVENUE DE CINTEGABELLE	22/05/2018	1
		RUE DE LA REPUBLIQUE	08/12/2018	1
			11/12/2018	1
		RUE PRADAS	18/10/2018	1
11	Total CALMONT			4
	CARAMAN	SERV TECHNIQUE	19/02/2018	1
9	Total CARAMAN			1
	CARBONNE	CENTRE VILLE	16/07/2018	1
		CHÂTEAU D EAU	30/05/2018	1
		DEVANT MAIRIE	03/04/2018	1
		ENCORBELLEMENT	22/01/2018	1
		PLACE DES HALLES	05/12/2018	1
			18/12/2018	1
		RUE DU MILIEU	06/03/2018	1
			14/06/2018	1
12	Total CARBONNE			8
	CASTANET TOLOSAN	1 RUE GAVROCHE	13/08/2018	1
		16 RUE GIRONIS	02/02/2018	1
		2 RUE FRANCOIS MIQUEL	20/03/2018	1
		21 RUE AUGUSTE RENOIR	07/11/2018	1
		27 RUE AUGUSTE RENOIR	20/08/2018	1
		3 RUE DE LA REPUBLIQUE TOLOSAN.	04/06/2018	1
		4 IMPASSE DU BRABANT	02/07/2018	1
		4 IMPASSE RAYMOND RADIGUET	04/04/2018	1
		42 RUE DES PETITS CHAMPS	30/01/2018	1
		5 IMPASSE DES MEUNIERES	19/11/2018	1
		5 IMPASSE DU BRABANT	02/07/2018	1
		9 AVENUE FREDERIC MISTRAL	04/04/2018	1
		AU CROISEMENT DU BOULEVARD DES GENETS	02/05/2018	1
		AVENUE DE TOULOUSE	30/10/2018	1
		BORDEROUGE	06/05/2018	1
		CARREFOUR RUE ESPITALIER ET PLACE P.RICHARD	28/11/2018	1
		IMPASSE DES GARBIERS,ROUTE DE LABEGE	07/11/2018	1
		RESIDENCE LES SEIGNEURIALE RUE AMADEO MODIGLIANI	15/02/2018	1
		RTE DE LABEGE	15/02/2018	1
		RUE DE CASANOVA	14/01/2018	1
		RUE DES DOUVES	24/09/2018	1
			25/11/2018	1
		RUE DU STADE	04/03/2018	1
			30/05/2018	1
		RUE DU STADE,RTE DE LABEGE	02/10/2018	1
		RUE HERRIOT	31/12/2018	1
10	Total CASTANET TOLOSAN			26
	CASTELNAU D'ESTRETEFONDS	36 AVENUE DE TOULOUSE	14/08/2018	1
		A COTE DE LA SOCIETE EVERBLUE	29/08/2018	1
		AVENUE DE TOULOUSE	23/10/2018	1
		AVENUE DE TOULOUSE	31/10/2018	1
		CHEMIN DE LA PERADERE ROUTE DE TOULOUSE	20/06/2018	1

RAPPORT ANNUEL 2018 - DEBOUCHAGE RESEAUX

CT	COMMUNE	ADRESSE	DATE	TOTAL
		CHEMIN DES BOULBENNES	31/10/2018	1
		DERRIERE LE RESTAURANT ROUTIER	27/09/2018	1
		RUE DU PARC BOULBENNE	21/06/2018	1
2	Total CASTELNAU D'ESTRETEFONDS			8
	CEPET	385 ROUTE DE TOULOUSE	26/01/2018	1
		MAISON DE RETRAITE	16/05/2018	1
		STEP	05/03/2018	1
			13/09/2018	1
2	Total CEPET			4
	CIERP GAUD	4 RUE DU BURRAT	10/03/2018	1
		CROISEMENT RUE PIC DU GARD RUE HOURCAN	27/09/2018	1
14	Total CIERP GAUD			2
	CITE ROGUET	BLOC 1 DE LA CITE ROGUET	05/12/2018	1
CD31	Total CITE ROGUET			1
	CLERMONT LE FORT	215 IMPASSE LES GRAVES	04/04/2018	1
10	Total CLERMONT LE FORT			1
	DAUX	RUE DE LA REPUBLIQUE	14/05/2018	1
1	Total DAUX			1
	DEYME	11 RUE DES MONGES	04/01/2018	1
		CHEMIN DE LA JONQUASSE	14/11/2018	1
		CHEMIN DE LA JUNCASSE	14/11/2018	1
10	Total DEYME			3
	DONNEVILLE	CHEMIN DE RUISSEAU FOMBASY	23/12/2018	1
		DONNEVILLE	19/04/2018	1
		ROUTE DE MONTLAUR	19/04/2018	1
10	Total DONNEVILLE			3
	ESCALQUENS	10 RUE DU BERJEAN	31/10/2018	1
		4 RUE BERJEAN	27/09/2018	1
		7 AVENUE DE LA GRANDE BORDE	21/05/2018	1
		80 AVENUE DE TOULOUSE	10/04/2018	1
		AVENUE DE TOULOUSE	07/10/2018	1
		IMPASSE DE LA TOUR	23/04/2018	1
		SOCIETE LA TOULOUSAIN	15/01/2018	1
			19/01/2018	1
			22/01/2018	1
			26/01/2018	1
			29/01/2018	1
			02/02/2018	1
			06/02/2018	1
			09/02/2018	1
			12/02/2018	1
			16/02/2018	1
			19/02/2018	1
			23/02/2018	1
			26/02/2018	1
			02/03/2018	1
			05/03/2018	1
			09/03/2018	1
			12/03/2018	1
			16/03/2018	1
			22/03/2018	1
			23/03/2018	1
			30/03/2018	1
			03/04/2018	2
			06/04/2018	1
			09/04/2018	1
			13/04/2018	1
			16/04/2018	1
			20/04/2018	1
			22/04/2018	1
			23/04/2018	1
			27/04/2018	1
			30/04/2018	1
			04/05/2018	1
			07/05/2018	1
			09/05/2018	1
			14/05/2018	1
			18/05/2018	1

RAPPORT ANNUEL 2018 - DEBOUCHAGE RESEAUX

CT	COMMUNE	ADRESSE	DATE	TOTAL
			25/05/2018	1
			28/05/2018	1
			01/06/2018	1
			04/06/2018	1
			06/06/2018	1
			07/06/2018	1
			08/06/2018	1
			15/06/2018	1
			18/06/2018	1
			22/06/2018	1
			25/06/2018	2
			29/06/2018	1
			03/07/2018	1
			06/07/2018	1
			10/07/2018	1
			13/07/2018	1
			16/07/2018	1
			20/07/2018	1
			23/07/2018	1
			27/07/2018	1
			30/07/2018	1
			03/08/2018	1
			06/08/2018	1
			10/08/2018	1
			13/08/2018	1
			17/08/2018	1
			21/08/2018	1
			24/08/2018	1
			27/08/2018	1
			31/08/2018	1
			03/09/2018	1
			07/09/2018	1
			10/09/2018	1
			14/09/2018	1
			17/09/2018	1
			21/09/2018	1
			24/09/2018	1
			28/09/2018	1
			01/10/2018	1
			05/10/2018	1
			08/10/2018	1
			12/10/2018	1
			15/10/2018	1
			19/10/2018	1
			22/10/2018	1
			26/10/2018	1
			29/10/2018	1
			02/11/2018	1
			05/11/2018	1
			09/11/2018	1
			12/11/2018	1
			16/11/2018	1
			19/11/2018	1
			23/11/2018	1
			26/11/2018	1
			30/11/2018	1
			04/12/2018	1
			07/12/2018	1
			11/12/2018	1
			14/12/2018	1
			17/12/2018	1
			21/12/2018	1
			24/12/2018	1
			28/12/2018	1
			31/12/2018	1
10	Total ESCALQUENS			109
	FONSORBES	1 IMPASSE DES JASMINS	08/05/2018	1
		17 RUE LEON BLUM	08/05/2018	1

CT	COMMUNE	ADRESSE	DATE	TOTAL
		ANGLE RUE JEAN MOULIN ET LEON BLUM	16/05/2018	1
		ATELIERS MUNICIPAUX	20/07/2018	1
		BASSIN D'ORAGE	30/05/2018	1
		CHEMIN BENECH	16/07/2018	1
		CHEMIN DES BOULBENES	21/06/2018	1
		CHEMIN DES CAPELIERS	12/11/2018	1
		CHEMIN DU VIGNE	10/08/2018	1
		ROUTE DE ST LYS	25/09/2018	1
			26/09/2018	1
		STEP	30/05/2018	1
6	Total FONSORBES			12
	FONTENILLES	26 RUE BELLE PAULE	18/02/2018	1
		DEVANT LE STADE RTE DE LIAS	22/03/2018	1
		ENTREE STEP	09/03/2018	1
		STEP	01/05/2018	1
		STEP GENETS	31/08/2018	1
		STEP VILLAGE	30/04/2018	1
		STEP VILLAGE	04/06/2018	1
6	Total FONTENILLES			7
	FOURQUEVAUX	18 RUE JEAN PAUL LAURENS	18/04/2018	1
10	Total FOURQUEVAUX			1
	FRONTON	18 RUE PIERRE CONTRASTY	31/07/2018	1
		CHEMIN DES VIGNES	21/11/2018	1
		ROND POINT INTERMARCHE	19/11/2018	1
		ROUTE DE GRISOLLES	03/12/2018	1
2	Total FRONTON			4
	GARDOUCH	19 RUE DE ST FERREOL	23/07/2018	1
		7 IMPASSE DES MARGUERITES	31/12/2018	1
		9 RUE DES CAMMAZES	03/03/2018	1
		CHEMIN DU PALMOULET	26/04/2018	1
		ENTREE STEP	10/12/2018	1
		LOTISSEMENT DE L'ECLUSE	20/07/2018	1
		PR STEP	31/12/2018	1
		ROUTE DE VIEILLEVIGNE	06/02/2018	1
		RUE DES CAMMAZES LOTISSEMENT LES 4 CANTONS	17/07/2018	1
11	Total GARDOUCH			9
	GRENADE	1 RUE KLEBERT	26/12/2018	1
		11 AVENUE DU 8 MAI 1945	24/12/2018	1
		12 BIS ALLEE ALSACE LORRAINE	30/10/2018	1
		27 RUE KENNEDY	04/02/2018	1
		6 CHEMIN PIQUETTE	20/12/2018	1
		AIRE DE CAMPING CAR QUAI DE GARONNE	12/02/2018	1
		AU 37 RUE CHAUPY	23/12/2018	1
		AVENUE DE LA GARE	10/09/2018	1
		AVENUE KENNEDY	06/12/2018	1
		CHEMIN PIQUETTE	26/11/2018	1
		QUAI DE GARONNE	28/11/2018	1
		RUE DES JARDINS	13/05/2018	1
		RUE DU 19 MARS ET DE LA RUE DES JARDINS	17/05/2018	1
		RUE FONTAINE	03/05/2018	1
		RUE KLEBER	06/12/2018	1
			31/12/2018	1
		RUE KLEBER ET PIQUETTE	17/12/2018	1
1	Total GRENADE			17
	JUZET D'IZAUT	AU VILLAGE	13/06/2018	1
		COLLECTEUR EU	06/01/2018	1
		RESEAUX COMMUNE	06/01/2018	1
14	Total JUZET D'IZAUT			3
	LA MAGDELAINE SUR TARN	STEP	18/09/2018	1
3	Total LA MAGDELAINE SUR TARN			1
	LABARTHE SUR LEZE	10 AVENUE MARCEL DORET	25/04/2018	1
		1094 AVENUE DU COMMINGES	21/09/2018	1
		2 RUE DES PEUPLIERS	13/02/2018	1
		3 PLACE DU 19 MARS 1962	05/02/2018	1
		313 CHEMIN D'ENGARRE	17/07/2018	1
		4 RUE J.BREL,P.R EN PANNE	30/07/2018	1
		AVENUE DU LAURAGAIS	21/12/2018	1
		CHEMIN CAILHABAT	17/07/2018	1

CT	COMMUNE	ADRESSE	DATE	TOTAL
		CHEMIN DE CAILHABAT	10/12/2018	1
		IMPASSE DU PONT	31/07/2018	1
		IMPASSE MAURICE CHEVALIER (RESEAU SATURE)	16/07/2018	1
8	Total LABARTHE SUR LEZE			11
	LABASTIDE BEAUVOIR	DANS LE BOIS AU DESSUS DE MAILHOL	08/11/2018	1
		LIEU DIT MAILHOL	16/02/2018	1
10	Total LABASTIDE BEAUVOIR			2
	LABEGE	12 RUE DE L'ANCIEN CHATEAU	08/11/2018	1
		16 BIS RUE DES PYRENEES	02/07/2018	1
		19 CHEMIN MENESTREL	01/03/2018	1
		ALLEE DURBAN	03/01/2018	1
		CHEMIN DU RUISSEAU	09/04/2018	1
		CHEMIN GARIPUY	16/10/2018	1
		IMPASSE BEAUSEJOUR	09/04/2018	1
		RESTAURANT O PAISIBLE ET L'EGLISE	28/03/2018	1
		RUE DES PYRENEES	23/01/2018	1
		STEP	29/01/2018	1
			20/09/2018	1
10	Total LABEGE			11
	LACROIX FALGARDE	43 RUE DU PASTEL	11/03/2018	1
		49 BIS AVENUE DES PYRENEES	19/12/2018	1
		ARRIVEE DE LA STEP	10/07/2018	1
		AVENUE DES PYRENEES	08/09/2018	1
10	Total LACROIX FALGARDE			4
	LAGARDELLE SUR LEZE	5 PLACE DE LA PRADE	10/04/2018	1
		RUE CASSAGNOUS DE MAURENS	19/04/2018	1
		RUE DU BOSQUET	02/07/2018	1
		RUE MINSAC	22/01/2018	1
		RUE MINSAC, RTE DE SAVERDUN	03/10/2018	1
8	Total LAGARDELLE SUR LEZE			5
	LARRA	STEP	26/07/2018	1
1	Total LARRA			1
	LAUNAC	EN FACE DE LA SALLE POLYVALENTE	16/05/2018	1
1	Total LAUNAC			1
	LAUZERVILLE	4 HAMEAU DES MURIERS	16/04/2018	1
		IMPASSE COMMUNALE DANS LE CHAMPS	23/03/2018	1
		LA CIGALE COTEAUX DE MARAST	14/04/2018	1
		RUE MONPAPOU	17/09/2018	1
10	Total LAUZERVILLE			4
	LEVIGNAC	RUE DU PARC (FACE ATELIERS MUNICIPAUX)	16/02/2018	1
		STEP	27/03/2018	1
1	Total LEVIGNAC			2
	LHERM	AU LOTISSEMENT DE L'ORANGERIE ET RUE BARRERE	13/06/2018	1
		ROUTE DE RIEUMES	05/07/2018	1
		RUE ARCHIPRETRE	23/03/2018	1
7	Total LHERM			3
	MAZERES SUR SALAT	22-24 RUE ST MATRONNE	25/05/2018	1
14	Total MAZERES SUR SALAT			1
	MENVILLE	PLACE DE L'EGLISE	08/06/2018	1
1	Total MENVILLE			1
	MERVILLE	10 LOTISSEMENT LE CLOS ST JEAN	14/05/2018	1
		613 ROUTE DE LARRA	05/10/2018	1
		CHEMIN SAINT JEAN	22/10/2018	1
		CHEMIN ST JEAN RUE DES MOURLANES	13/02/2018	1
		PLACE DU 11 NOVEMBRE	19/05/2018	1
		RUE DE LA REPUBLIQUE	21/02/2018	1
		STEP	09/07/2018	1
			30/07/2018	1
1	Total MERVILLE			8
	MONTAIGUT SUR SAVE	ANGLE RTE DE GRENADE LOT.LAVANDOU	29/11/2018	1
1	Total MONTAIGUT SUR SAVE			1
	MONTASTRUC LA CONSEILLERE	10 AVENUE CHEVALIER SAINT GERMAIN	16/03/2018	1
		23 RUE LAVALADE	29/11/2018	1
		37 CHEMIN VERT	21/10/2018	1
		7 ALLEE DU SOULEILHA	03/12/2018	1
		AVENUE DE LA BRANTE	31/12/2018	1
		AVENUE MEZIERE LES METZ	29/08/2018	1
		CHEMIN DE LA VALADE	11/06/2018	1

RAPPORT ANNUEL 2018 - DEBOUCHAGE RESEAUX

CT	COMMUNE	ADRESSE	DATE	TOTAL
		PLACE DE LA MAIRIE	03/11/2018	1
		RUE DE LA BRANTE	17/09/2018	1
4	Total MONTASTRUC LA CONSEILLERE			9
	MONTBERON	30 RUE DU BOIS GRAND	15/04/2018	1
		6 RUE DU 19 MARS 1962	31/07/2018	1
		ROND POINT JEAN MOULIN	14/12/2018	1
		RUE JEAN MERMOZ	29/01/2018	1
		STEP	18/09/2018	1
4	Total MONTBERON			5
	MONTGISCARD	CROISEMENT RUE PASSELIS ET CHEMIN PASQUIERE	29/04/2018	1
		D813	13/02/2018	1
		IMPASSE DES SAULES	08/02/2018	1
		LOTISSEMENT LES AMOURIES	12/06/2018	1
		RUE DU VALLON	17/07/2018	1
10	Total MONTGISCARD			5
	NAILLOUX	BORD DU LAC DE LA THESAUQUE	26/04/2018	1
		EN AVAL DU CAMPING LAC DE LA THESAUQUE	20/08/2018	1
		RUE MOISE MAIMONIDE	07/06/2018	1
		STEP	09/08/2018	1
11	Total NAILLOUX			4
	ODARS	112 IMPASSE DU MOULIN	09/06/2018	1
10	Total ODARS			1
	ONDES	A ONDES	06/12/2018	1
1	Total ONDES			1
	PALAMINY	LOTISSEMENT DE L'ECOLE	17/10/2018	1
		RUE DE L'ESPLANADE	01/10/2018	1
14	Total PALAMINY			2
	PECHABOU	39 ALLEE DES PLATANES	10/12/2018	1
		7 CHEMIN DES VIGNES	17/01/2018	1
		RUE DES PASSAGES	23/02/2018	1
		RUE JAQUY	31/05/2018	1
10	Total PECHABOU			4
	PECHBONNIEU	29 RTE DE LAUNAGUET	30/05/2018	1
		CHEMIN BELLEVUE	09/09/2018	1
		ENTREE STEP	18/01/2018	1
		RUE DE TURTELLE	09/05/2018	1
4	Total PECHBONNIEU			4
	PINSAGUEL	1 CHEMIN DE LA TUILERIE	15/04/2018	1
		12 A ROUTE DE LACROIX FALGARDE	12/10/2018	1
		5 RUE FRANCOIS LACHAMBRE	11/04/2018	1
		8 RUE CAZAU LONGUE	11/04/2018	1
		DE LA ROUTE DE ROQUETTES ET DE LA RUE D'ANDORRE	15/02/2018	1
		MAIRIE	12/06/2018	1
		ROUTE D'ANDORRE	22/06/2018	1
8	Total PINSAGUEL			7
	PLAISANCE DU TOUCH	1 RUE DES BOULEAUX	13/12/2018	1
		1 RUE DES JASMINES	01/06/2018	1
		14 BIS RUE CHARLAS	31/05/2018	1
		2 RUE BLAISE PASCAL	12/02/2018	1
		26 RUE DES SAULES	29/06/2018	1
		26 RUE DU PRAT DESSUS	24/10/2018	1
		3 RUE DE LA PRADETTES	28/05/2018	1
		30 RUE DU 11 NOVEMBRE	05/02/2018	1
		30-32 RUE PASCAL BLAISE	02/11/2018	1
		5 RUE GUSTAVE GASPARD CORIOLIS	02/10/2018	1
		85 BIS RUE DU PRAT DESSUS	29/05/2018	1
		AU TENNIS	04/07/2018	1
		CHEMIN DE PIBRAC	23/02/2018	1
		IMPASSE DES TAMARIS	24/03/2018	1
		RTE DE PIBRAC	08/01/2018	1
			21/02/2018	1
		RTE DE PIBRAC/AVENUE DES VIOLETTES	05/07/2018	1
		RUE BLAISE PASCAL	09/10/2018	1
		RUE DE L'ECOLE RESTAURANT LA PIERRE BLEUE	14/05/2018	1
		RUE DEL GUINDOUILLE	14/02/2018	1
		RUE DES ECOLES	14/05/2018	1
		RUE DES HORTENSIAS	11/12/2018	1
		RUE DES JONQUILLES	06/08/2018	1

CT	COMMUNE	ADRESSE	DATE	TOTAL
		RUE DES MESANGES	26/09/2018	1
		RUE GUINDOUILLE ET RUE DES ECOLES	22/01/2018	1
6	Total PLAISANCE DU TOUCH			25
	POMPERTUZAT	10 ROUTE DE CORRONSAC	23/10/2018	1
		ENTRE ROUTE DE BELBERAUD ET CHEMIN GINESTY	10/04/2018	1
		IMPASSE BELLEVUE	16/10/2018	1
10	Total POMPERTUZAT			3
	RAMONVILLE SAINT AGNE	1 ALLEE DES PUIITS CLOS	13/09/2018	1
		1 AVENUE TOLOSANE	24/03/2018	1
			07/08/2018	1
			28/12/2018	1
		11 RUE DE LA REDORTE	21/02/2018	1
		11 RUE FONTAINES DES CERDANS	20/03/2018	1
		13 RUE DU BAC	15/10/2018	1
		15 RUE DE FRANCE	23/11/2018	1
		26 AVENUE LATECOERE	09/04/2018	1
		26 RUE JACQUES CARTIER	01/06/2018	1
		3 AVENUE D'OCCITANIE	26/01/2018	1
		33 RUE ROSI PARK	16/01/2018	1
		36 AVENUE DE L'AEROPOSTALE	13/04/2018	1
		43 RUE DE LA FONTAINE DES CERDANS	13/04/2018	1
		46 RUE MANGE-POMME	30/05/2018	1
		5 AVENUE D'OCCITANIE	24/01/2018	1
		79 RUE DES CIGOGNES	27/01/2018	1
		813 FACE A L'ALLEE DES GERANIUMS	08/04/2018	1
		ALLEE DU LAURAGAIS	08/08/2018	1
		AU METRO	17/12/2018	1
		CHEMIN DE HALLAGE	01/03/2018	1
		CHEMIN DE LA FONTAINE DES CERDANS	21/06/2018	1
		CHEMIN MANGE POMME	30/11/2018	1
		DANS PORT SUD	31/01/2018	1
		ENTRE LE CANAL DU MIDI ET LE METRO	13/07/2018	1
		FACE ALLEE DES GERANIUMS	10/10/2018	1
		FACE AU 29 ALLEE DES GERANIUMS	27/01/2018	1
		FACE AU N 13 RUE DE FRANCE	26/11/2018	1
		FACE AU N°12 RUE DE FRANCE	21/12/2018	1
		FONTAINE DES CERDANS	25/03/2018	1
		LANGUEDOC	19/04/2018	1
		PLACE JEAN JAURES	09/01/2018	1
		RD 813 A	14/05/2018	1
		ROUTE DE BONNEVAL	31/01/2018	1
		RUE DE L'EGLISE	02/07/2018	1
		RUE DES GERANIUMS	11/05/2018	1
		RUE JEAN BOUIN	03/04/2018	1
		RUE JEAN MERMOZ A	20/06/2018	1
		SALLES DES FETES	13/03/2018	1
10	Total RAMONVILLE SAINT AGNE			39
	RIEUMES	19 CHEMIN DES VIGNES	07/08/2018	1
		20 PLACE DE LA PATTE D'OIE	20/08/2018	1
		28 RUE DE L'AUBISQUE	16/07/2018	1
		BOULEVARD DE VERDUN	26/02/2018	1
		BOULEVARD DES VIGNES	04/08/2018	1
		PLACE DU FOIRAIL	17/09/2018	1
		PLACE PATTE D'OIE	10/04/2018	1
		SAGAZAN	26/01/2018	1
7	Total RIEUMES			8
	RIEUX VOLVESTRE	3 PLACE DU PREAU	07/05/2018	1
			17/04/2018	1
12	Total RIEUX VOLVESTRE			2
	ROQUES	108 AVENUE VINCENT AURIOL	15/10/2018	1
		23 RUE DU CHENE LIEGE	20/04/2018	1
		27 AVENUE DE LA GARE	12/10/2018	1
		7 RUE DES GENETS	08/01/2018	1
		AVENUE DE LA GARE	04/10/2018	1
		CHEMIN DES CAMINOLS	29/01/2018	1
		FACE AU N°23 IMPASSE SAUBIOLE	31/08/2018	1
		RUE DU CHENE LIEGE	31/08/2018	1
		RUE PERIOLE	19/03/2018	1

CT	COMMUNE	ADRESSE	DATE	TOTAL
8	Total ROQUES			9
	ROQUETTES	12 RUE BEAUCRU	01/10/2018	1
		13 RUE DE L'ARIEGE	26/12/2018	1
		28 RUE DE L'OCCITANIE	08/01/2018	1
		5 CHEMIN DE L'ADOUR	02/12/2018	1
		9 RUE DE ROQUEFEUILLE	10/05/2018	1
		AU TENNIS	16/07/2018	1
			20/07/2018	1
		EN AMONT DE L'ANCIENNE STEP	08/06/2018	1
		EN AMONT DE L'ANCIENNE STEP	13/07/2018	1
		ROQUEFEUILLE	10/06/2018	1
		RUE BEAUCRU	03/07/2018	1
		RUE CHATEAUBRIAND	22/06/2018	1
		RUE DE LA NESTE	07/05/2018	1
		RUE DE QUERIBUS	09/06/2018	1
		RUE DU 19 MARS 62	08/01/2018	1
		RUE ROQUEFEUILLE	08/01/2018	1
		TENNIS DE ROQUETTES.	01/06/2018	1
		TERRAIN DE TENNIS	08/06/2018	1
8	Total ROQUETTES			18
	SAINT AVENTIN	STATION DE SKI	28/02/2018	1
15	Total SAINT AVENTIN			1
	SAINT LYS	53 RUE DE LA BIGORRE	08/01/2018	1
		61 RUE DES PYRENEES	06/04/2018	1
		66 AVENUE DU LANGUEDOC	25/04/2018	1
		880 ROUTE DE BRUNO MINGESEDE	14/05/2018	1
		COLLEGE LEO FERRE	22/06/2018	1
		ECOLE ST EXUPERY	27/06/2018	1
		ESPACE VERT RUE DES MURIERS	05/03/2018	1
		IMPASSE JEANNE BONNEMAISON	05/02/2018	1
		LOTISSEMENT PALAMINOS	08/05/2018	1
		ROUTE DE SAINT-THOMAS	25/05/2018	1
		ROUTE DE ST THOMAS CENTRE ROSINE BET	12/11/2018	1
		ROUTE DE TOULOUSE	17/04/2018	1
6	Total SAINT LYS			12
	SAINT PAUL SUR SAVE	17 RUE DES PYRENEES INTER. POUR TOULOUSE	30/05/2018	1
		943 A RUE DU VIEUX CHEMIN	05/03/2018	1
1	Total SAINT PAUL SUR SAVE			2
	SAINTE FOY DE PEYROLIERES	PLACE DES DEUX ORMEAUX	17/02/2018	1
		RUE DU 19 MARS 1962	04/09/2018	1
6	Total SAINTE FOY DE PEYROLIERES			2
	SALIES DU SALAT	1 RUE D'AUSTERLITZ	14/10/2018	1
		13 AVENUE DE LA FONTAINE SALEE	10/12/2018	1
		15 ALLEE DES SOUPIRS	23/10/2018	1
		16 RUE DES PYRENEES	05/12/2018	1
		17 RUE DES CEDRES	20/06/2018	1
		26 RUE DES PYRENEES	05/12/2018	1
		3 AU N°4 AVENUE DES PYRENEES	01/01/2018	1
		3 BD DES PYRENEES	23/05/2018	1
		55 RUE DES FLEURS	16/10/2018	1
		7 ALLEE DES SOUPIRS	11/09/2018	1
		AVENUE DE LA REPUBLIQUE	15/06/2018	1
		AVENUE DE LA REPUBLIQUE (RESEAU CASSE)	10/12/2018	1
		AVENUE DE TOULOUSE	16/06/2018	1
			25/07/2018	1
		AVENUE DES PYRENEES	15/06/2018	1
			03/07/2018	1
		AVENUE DES TILLEULS	26/11/2018	1
		BD DU SEL	29/01/2018	1
		BOULEVARD DES PYRENEES	20/06/2018	1
			13/10/2018	1
		LES THERMES	13/12/2018	1
		PLACE DU MARCHÉ	18/06/2018	1
		RUE DE LA FONTAINE SALEE	20/09/2018	1
		RUE DE L'HOTEL DE VILLE	11/04/2018	1
		RUE DES ECOLES	09/07/2018	1
		RUE DES HORTENSIAS	05/12/2018	1
		RUE DES PYRENEES	26/11/2018	1

CT	COMMUNE	ADRESSE	DATE	TOTAL
		RUE DU CAGIRE	26/11/2018	1
		RUE DU DT FROMENT	05/12/2018	1
14	Total SALIES DU SALAT			28
	SALVETAT SAINT GILLES	15 RUE JEAN PHILIPPE RAMEAU	17/10/2018	1
		6 AVENUE STE GERMAINE	16/06/2018	1
		AVENUE DES PYRENEES	31/05/2018	1
		AVENUE DU CHÂTEAU	04/06/2018	1
		ECOLE MATERNELLE	24/04/2018	1
		FACE AU 1 RUE DE LA SAVE	07/01/2018	1
		IMPASSE DU GARDON	28/04/2018	1
		PR PROVENCE	13/01/2018	1
		STEP	16/03/2018	1
		STEP	21/02/2018	1
6	Total SALVETAT SAINT GILLES			10
	SMEA HAUTE GARONNE ASST	3 RUE ANDRE VILLET	19/04/2018	1
		ALLEE DE LA COMTESSE ST AGNE	08/03/2018	1
		AVENUE DE BOUCONNIE	16/09/2018	1
		CARREFOUR DE LA RUE ROSANE ET DES CRETES	12/06/2018	1
		STATION DE CARLES	24/08/2018	1
Interne	Total SMEA HAUTE GARONNE ASST			5
	VALENTINE	STEP	26/06/2018	1
14	Total VALENTINE			1
	VALLEGUE	CHEMIN VERT (DEFAULT P.R)	13/09/2018	1
		EN AMONT DE LA LAGUNE DANS LE CHAMPS	03/07/2018	1
9	Total VALLEGUE			2
	VENERQUE	8 AVENUE DES COTEAUX	10/04/2018	1
8	Total VENERQUE			1
	VERFEIL	4 RUE VAURAISE	15/11/2018	1
		CHEMIN CAGAILLOU	17/09/2018	1
		RUE DES ECOLES	30/11/2018	1
		RUE DU PUIT DU PLA	05/10/2018	1
		STEP MONTPIROL	17/07/2018	1
4	Total VERFEIL			5
	VERNET	139 RUE BACQUIE	19/03/2018	1
		179 RUE DE LA PIERRESSE	06/09/2018	1
		57 AVENUE DE TOULOUSE	02/03/2018	1
		AVENUE DU CAMPING	26/11/2018	1
		FACE AU N°2 AVENUE DU CAMPING	21/11/2018	1
8	Total VERNET			5
	VIEILLE TOULOUSE	13 RUE DES FORGERONS	28/08/2018	1
		14 RUE DU VILLAGE A L'ECOLE	04/01/2018	1
		6 CHEMIN CARRIERE BASSE	22/02/2018	1
		7 CHEMIN DES FORGERONS	06/04/2018	1
		7 CHEMIN DU FORGERON	21/04/2018	1
		8 CHEMIN CARRIERE BASSE	15/06/2018	1
		ROUTE DU VILLAGE	10/11/2018	1
		RUE DES IRIS	15/01/2018	1
10	Total VIEILLE TOULOUSE			8
	VIGOULET AUZIL	5 CHEMIN CATILA	04/08/2018	1
10	Total VIGOULET AUZIL			1
	VILLEFRANCHE DE LAURAGAIS	11 CHEMIN DE LA GALACHE	16/07/2018	1
		16 RUE PASTEUR	18/01/2018	1
		4 RUE FONTAINE DE BARREAU	28/09/2018	1
		8 RTE DE CARCASSONNE	25/05/2018	1
		CHEMIN SALAZANE	11/08/2018	1
		COTE POLE EMPLOI	17/07/2018	1
		ECOLE ST JOSEPH	14/12/2018	1
		ENTREE STEP	26/02/2018	1
		RUE BARBES ET DU 4 SEPTEMBRE	28/10/2018	1
		RUE DE LA FONTASSE	01/04/2018	1
		RUE DE LA REPUBLIQUE AVENUE F.MITTERAND	02/11/2018	1
		RUE DU 4 SEPTEMBRE	06/02/2018	1
		RUE F.MITTERAND	19/01/2018	1
		RUE PASTEUR	06/02/2018	1
		RUE VOLTAIRE	14/02/2018	1
		TROUCAT	03/01/2018	1
9	Total VILLEFRANCHE DE LAURAGAIS			16
	VILLEMUR SUR TARN	2 RUE DE LA REPUBLIQUE	24/10/2018	1

RAPPORT ANNUEL 2018 - DEBOUCHAGE RESEAUX

CT	COMMUNE	ADRESSE	DATE	TOTAL
		BERGES DU TARN	16/11/2018	1
		PR BATAILLE	04/10/2018	1
		ROND POINT DE L'EUROPE	21/12/2018	1
		ROND POINT DE L'EUROPE AV KENNEDY	19/11/2018	1
		STADE VELODROM	24/04/2018	1
3	Total VILLEMUR SUR TARN			6
	VILLENouvelle	RD 813	11/01/2018	1
		RTE DE MONTESQUIEU	31/01/2018	1
			01/02/2018	1
9	Total VILLENouvelle			3
	Total général			609

5-3

**INTERVENTION
ASSAINISSEMENT
DEBOUCHAGES
NETTOYAGE
POSTES**

RAPPORT ANNUEL 2018 - NETTOYAGE POSTES

CT	COMMUNE	ADRESSE	DATE	TOTAL
	ANTIGNAC	CHEMIN DE POY	03/04/2018	1
			22/05/2018	1
			26/06/2018	1
			20/08/2018	1
			30/10/2018	1
			27/02/2018	1
			13/03/2018	1
15	Total ANTIGNAC			7
	ASPET	CAMPING	21/09/2018	1
		GENDARMERIE	18/09/2018	1
			08/01/2018	1
		LOTISSEMENT	18/09/2018	1
			21/11/2018	1
		STEP	08/01/2018	1
			10/01/2018	1
			18/09/2018	1
14	Total ASPET			8
	AURIAC SUR VENDINELLE	STEP	12/02/2018	1
9	Total AURIAC SUR VENDINELLE			1
	AUZEVILLE TOLOSANE	STEP	20/08/2018	1
		VAL D' EOLE	26/09/2018	1
10	Total AUZEVILLE TOLOSANE			2
	AUZIELLE	ANCIENNE STEP	01/06/2018	1
		AUZIELLE	02/10/2018	1
			30/11/2018	1
10	Total AUZIELLE			3
	AVIGNONET LAURAGAIS	STEP	23/03/2018	1
9	Total AVIGNONET LAURAGAIS			1
	BAZIEGE	PRINCIPAL	12/03/2018	1
			20/09/2018	1
			05/10/2018	1
			08/10/2018	1
			07/11/2018	1
			19/11/2018	1
			20/11/2018	1
		LAS PUNTOS	14/11/2018	1
			18/11/2018	1
		BORD DE LHERS	07/11/2018	1
10	Total BAZIEGE			9
	BESSIERES	ROUTE DE BESSIERES	07/02/2018	1
		BORD DU TARN	14/06/2018	1
		FONTAINE	20/06/2018	1
		HLM	14/06/2018	1
		LA GRAVETTE	14/06/2018	1
		PALMOLA	14/06/2018	1
		STEP	03/05/2018	1
		STEP TURQUES	20/08/2018	1
		STEP VILLAGE	20/08/2018	1
		SUPER U	20/08/2018	1
4	Total BESSIERES			10
	BOULOC	LE MAS	15/02/2018	1
		RTE DE VILLAUDRIC	21/02/2018	1
		STEP	16/02/2018	1

RAPPORT ANNUEL 2018 - NETTOYAGE POSTES

CT	COMMUNE	ADRESSE	DATE	TOTAL
		DU PORT	13/03/2018	1
		ST MEMS	13/03/2018	1
4	Total BUZET SUR TARN			3
	CADOURS	LEVANT	11/07/2018	1
		BAYNE	11/07/2018	1
		COLLEGE	27/08/2018	1
		EN MARTEL	11/07/2018	1
		RIEUTORD	11/07/2018	1
		STEP	19/06/2018	1
1	Total CADOURS			6
	CALMONT	SAINT SERVIN	06/03/2018	1
		ECOLE	15/02/2018	1
			06/03/2018	1
			10/04/2018	1
			03/10/2018	1
		LA PLAGE	09/04/2018	1
		MASSAT	30/03/2018	1
			09/04/2018	1
			10/04/2018	1
			03/10/2018	1
		PRADAS	09/04/2018	1
		ST SERVIN	09/04/2018	1
			01/08/2018	1
			03/10/2018	1
		STEP	08/06/2018	1
11	Total CALMONT			15
	CARAMAN	DU LAC	23/03/2018	1
		LALANDE	23/03/2018	1
			24/07/2018	1
		GENDARMERIE	30/07/2018	1
			29/03/2018	1
		STEP	24/07/2018	1
			19/09/2018	1
9	Total CARAMAN			7
	CARBONNE	LOTISSEMENT	27/07/2018	1
		BOIS DE CASTRES	23/08/2018	1
		CAUBERE	23/08/2018	1
		COLLEGE	27/07/2018	1
		DU LOGIS	04/01/2018	1
		DU PYLA	09/01/2018	1
		MILLET	27/07/2018	1
		PILLA	23/08/2018	1
		STEP	19/04/2018	1
			24/07/2018	1
			01/08/2018	1
12	Total CARBONNE			11
	CASTANET TOLOSAN	BORDE ROUGE	21/08/2018	1
		DES FONTANELLES	21/08/2018	1
			20/09/2018	1
		STEP	03/10/2018	1
		TOURON	26/09/2018	1
10	Total CASTANET TOLOSAN			5
	CASTELNAU D'ESTRETEFONDS	BEAU SOLEIL	08/02/2018	1

RAPPORT ANNUEL 2018 - NETTOYAGE POSTES

CT	COMMUNE	ADRESSE	DATE	TOTAL
	CEPET	CIMETIERRE	21/06/2018	1
		ROUTE DE ST SAUVEUR	21/06/2018	1
2	Total CEPET			2
	CIERP GAUD	ESCARECH	09/03/2018	1
		LE SPONT	09/03/2018	1
		SPONT	06/09/2018	1
			23/05/2019	1
			14/11/2018	1
		PRADETTES	09/03/2019	1
14	Total CIERP GAUD			6
	CIRES	ANCIENNE ECOLE	20/08/2018	1
15	Total CIRES			1
	CORRONSAC	SOULAME	11/09/2018	1
			04/05/2018	1
10	Total CORRONSAC			2
	DAUX	STADE	04/06/2018	1
		STEP	06/06/2018	1
1	Total DAUX			2
	DIRECTION VOIRIE INFRASTRUCTURE	SAINT LYS	27/09/2018	1
CD31	Total DIRECTION VOIRIE INFRASTRUCTURE			1
	DONNEVILLE	DONNEVILLE	24/04/2018	1
		MONTLAUR	18/04/2018	1
10	Total DONNEVILLE			2
	FONSORBES	BRAGO	31/03/2018	1
		HAUT DE MONDRAN	31/03/2018	1
		JARDIN DE MONDRAN	31/03/2018	1
		BOULBENES	16/04/2018	1
			08/08/2018	1
		BOURDETTES	04/04/2018	1
		CACHAC	16/04/2018	1
		CAPELIERS	09/07/2018	1
		CAPPELIER	02/10/2018	1
		HLM	27/06/2018	1
			04/07/2018	1
			13/09/2018	1
			12/10/2018	1
			25/01/2018	

RAPPORT ANNUEL 2018 - NETTOYAGE POSTES

CT	COMMUNE	ADRESSE	DATE	TOTAL
			05/12/2018	1
2	Total FRONTON			7
	GARDOUCH	STEP	08/03/2018	1
			13/04/2018	1
			28/11/2018	1
		DE L'ECLUSE	12/07/2018	1
11	Total GARDOUCH			4
	GARGAS	STEP	09/08/2018	1
2	Total GARGAS			1
	GRENADE	COUR VALMY	13/03/2018	1
		DU PIGEONNIER	22/02/2018	1
			07/12/2018	1
			04/09/2018	1
			07/06/2018	1
			21/06/2018	1
		DU PORT HAUT	25/07/2018	1
		PONT DE LA SAVE	20/02/2018	1
			03/07/2018	1
			25/10/2018	1
		PORTE DE GRENADE	30/07/2018	1
			25/10/2018	1
		SEBASTOPOL	30/03/2018	1
			12/02/2018	1
			03/07/2018	1
			25/10/2018	1
1	Total GRENADE			16
	ISSUS	STEP	15/01/2018	1
			27/11/2018	1
10	Total ISSUS			2
	JUZET D'IZAUT	STEP	04/04/2018	1
14	Total JUZET D'IZAUT			1
	LA MAGDELAINE SUR TARN	LA MAGDELEINE	01/02/2018	1
			06/03/2018	1
			08/06/2018	1
		CAMPAROL	20/08/2018	1
		STEP	31/08/2018	1
3	Total LA MAGDELAINE SUR TARN			5
	LABARTHE SUR LEZE	IMPASSE DU PONT	05/06/2018	1
			03/10/2018	1
			12/11/2018	1
		RIVIERE	21/05/2018	1
8	Total LABARTHE SUR LEZE			4
	LABASTIDE BEAUVOIR	MARION	15/01/2018	1
		VIGNE	15/01/2018	1
		VIGNE MARIOU	13/07/2018	1
			18/10/2018	1
10	Total LABASTIDE BEAUVOIR			4
	LABASTIDE SAINT SERNIN	CAHUZIERE	01/03/2018	1
			20/06/2018	1
		LA FORET	20/06/2018	1
		MATRIMONIS	04/07/2018	1
		ROUTE DE MONTBERON	20/06/2018	1
2	Total LABASTIDE SAINT SERNIN			5

RAPPORT ANNUEL 2018 - NETTOYAGE POSTES

CT	COMMUNE	ADRESSE	DATE	TOTAL
		LACROIX FALGARDE (10 C	30/05/2018	1
		ROUTE DE FALGARDE	29/10/2018	1
		STEP	16/01/2018	1
			18/04/2018	1
10	Total LACROIX FALGARDE			11
	LAGARDELLE SUR LEZE	CAMBO	11/03/2018	1
8	Total LAGARDELLE SUR LEZE			1
	LARRA	CAVILLE	19/07/2018	1
		STEP	05/02/2018	1
			19/04/2018	1
			04/06/2018	2
			23/08/2018	1
			25/10/2018	1
1	Total LARRA			7
	LAUZERVILLE	MONPAPOU	07/06/2018	1
			13/08/2018	1
		LA SAUNE	07/06/2018	1
		LA TUILERIE	26/09/2018	1
			01/06/2018	1
			18/10/2018	1
10	Total LAUZERVILLE			6
	LE FOUSSERET	DU STADE	02/07/2018	1
		DU STADE	03/01/2018	1
			23/10/2018	1
			08/11/2018	1
		STEP	04/01/2018	1
			14/02/2018	1
			02/07/2018	1
			04/07/2018	1
			22/11/2018	1
7	Total LE FOUSSERET			9
	LE GRES	STEP	27/08/2018	1
			11/12/2018	1
		GINO	27/08/2018	1
1	Total LE GRES			3
	LEVIGNAC	ANCIENNE STEP	26/09/2018	1
		GROUPE SCOLAIRE	19/09/2018	1
		LASSERES	20/09/2018	1
1	Total LEVIGNAC			3
	LHERM	STEP	22/02/2018	1
			19/10/2018	1
7	Total LHERM			2
	MARIGNAC	ESCARECH, SPONT ET ADET	15/01/2018	3
			22/05/2018	1
			06/09/2018	1
			14/11/2018	1
		ADETTES	06/09/2018	1
			14/11/2018	1
		STEP	06/09/2018	1
			14/11/2018	1
14	Total MARIGNAC			9
	MARQUEFAVE	DU ADAS	10/10/2018	1
12	Total MARQUEFAVE			1

RAPPORT ANNUEL 2018 - NETTOYAGE POSTES

CT	COMMUNE	ADRESSE	DATE	TOTAL
		COTE ROUGE	20/03/2018	1
		COULY	03/09/2018	1
		DUROUS	03/09/2018	1
		FACTOU	03/07/2018	1
		LARTIGUE	03/07/2018	1
			10/12/2018	1
		STEP	30/01/2018	1
			17/08/2018	1
			11/10/2018	1
		ZAC	03/09/2018	1
1	Total MERVILLE			11
	MIREPOIX SUR TARN	STEP	20/08/2018	1
3	Total MIREPOIX SUR TARN			1
	MONDAVEZAN	STEP	04/07/2018	1
			15/02/2018	1
			06/04/2018	1
			03/10/2018	1
12	Total MONDAVEZAN			4
	MONTAIGUT SUR SAVE	MAUROUS	10/09/2018	1
			28/09/2018	1
			19/12/2018	1
		NOTRE DAME D'ALET	10/09/2018	1
		RTE DAUX	10/09/2018	1
		STEP	20/09/2018	1
1	Total MONTAIGUT SUR SAVE			6
	MONTASTRUC LA CONSEILLERE	LANCLOS	09/08/2018	1
		RN 88	09/08/2018	1
		STEP	09/08/2018	1
4	Total MONTASTRUC LA CONSEILLERE			3
	MONTAUBAN DE LUCHON	BONNEGARDE	03/04/2018	1
			26/06/2018	1
		GOLF	03/04/2018	1
			26/06/2018	1
			20/08/2018	1
			31/10/2018	1
		MICRO	03/04/2018	1
		BONNEGARDE	20/08/2018	1
			31/10/2018	1
			09/05/2018	1
		PUISART	19/07/2018	1
15	Total MONTAUBAN DE LUCHON			11
	MONTBERON	LA FONTAINE	24/07/2018	1
		CANDELIERES	20/07/2018	1
		CHENERAIE	20/07/2018	1
		STEP	01/03/2018	1
		VIELLE STEP	02/08/2018	1
4	Total MONTBERON			5
	MONTESQUIEU LAURAGAIS	STEP	12/02/2018	1
			06/06/2018	1
			19/10/2018	1
11	Total MONTESQUIEU LAURAGAIS			3
	NAILLOUX	DU LAVOIR	11/09/2018	1
		FONTASSO	11/09/2018	1

RAPPORT ANNUEL 2018 - NETTOYAGE POSTES

CT	COMMUNE	ADRESSE	DATE	TOTAL
4	Total PAULHAC			3
	PECHABOU	SAINT JAUZY	02/10/2018	1
10	Total PECHABOU			1
	PECHBONNIEU	DU BOIS	24/07/2018	1
		PLEIN SUD	24/07/2018	1
		LE ROUTGET	29/08/2018	1
			14/03/2018	1
		LEVANT	14/06/2018	1
		L'OREE DU BOIS	09/08/2018	1
		PLEIN SUD	23/10/2018	1
		STEP	09/08/2018	1
			21/08/2018	1
		TURTELLE	20/07/2018	1
			18/10/2018	1
4	Total PECHBONNIEU			11
	PECHBUSQUE	MALUDE	24/04/2018	1
			21/08/2018	1
10	Total PECHBUSQUE			2
	PEYSSIES	STEP	01/08/2018	1
7	Total PEYSSIES			1
	PINSAGUEL	CARRERASSE	25/04/2018	1
		MAIRIE	25/06/2018	1
			07/02/2018	1
8	Total PINSAGUEL			3
	PLAISANCE DU TOUCH	BIZAREL	26/02/2018	1
		CHENES	22/06/2018	1
			30/04/2018	1
		2 RIVIERES	12/04/2018	1
		BOURGOGNE	14/08/2018	1
		CLE DE SOL	13/04/2018	1
			02/10/2018	1
		LES BASTARDS	30/04/2018	1
		FRONTON	07/12/2018	1
		LA RIVIERE	12/06/2018	1
		L'OUSSEAU	27/09/2018	1
			14/08/2018	1
		SERIN	27/09/2018	1
			13/04/2018	1
		STEP	03/04/2018	1
			27/04/2018	1
			04/05/2018	1
			04/07/2018	1
		TERRIS	13/04/2018	1
			26/10/2018	1
6	Total PLAISANCE DU TOUCH			20
	POMPERTUZAT	GRANAILLET	26/09/2018	1
		LA TUILERIE	17/08/2018	1
			18/08/2018	1
			19/08/2018	1
			20/08/2018	1
			22/08/2018	1
10	Total POMPERTUZAT			6
	RAMONVILLE SAINT AGNE	EUROPE	13/04/2018	1

RAPPORT ANNUEL 2018 - NETTOYAGE POSTES

CT	COMMUNE	ADRESSE	DATE	TOTAL
		STEP	30/08/2018	1
		VIGNES	27/06/2018	1
7	Total RIEUMES			9
	RIEUX VOLVESTRE	DE LA STEP	13/01/2018	1
		DU MOULIN	03/01/2018	1
			29/06/2018	1
		TROU DE LA LUNE	12/06/2018	1
			01/10/2018	1
			17/12/2018	1
12	Total RIEUX VOLVESTRE			6
	ROQUES	CASTELET	02/01/2018	1
		DU RAMIER	01/03/2018	1
			25/04/2018	1
		CASTELET	01/03/2018	1
			14/03/2018	1
			05/07/2018	1
			01/08/2018	1
			03/09/2018	1
			17/12/2018	1
		DU CASTELET	23/10/2018	1
			27/11/2018	1
		DU CASTELET	30/01/2018	1
			16/05/2018	1
		DU RAMIER	25/10/2018	1
			29/11/2018	1
			17/12/2018	1
		DU RAMIER	07/02/2018	1
		LE CASTELET	25/04/2018	1
			11/06/2018	1
			02/12/2018	1
		LE CASTELET	03/04/2018	1
		STEP GENETS	17/07/2018	1
			22/07/2018	1
		VERGER SUD	25/04/2018	1
			18/07/2018	1
			19/07/2018	1
			20/07/2018	1
			23/07/2018	1
			24/07/2018	1
8	Total ROQUES			29
	ROQUETTES	A L'ANCIENNE STEP	11/06/2018	1
		BEAUCRU	07/02/2018	1
			11/10/2018	1
		CHARTREUX	25/04/2018	1
		PRINCIPAL	12/10/2018	1
		STEP	02/01/2018	1
			25/04/2018	1
8	Total ROQUETTES			7
	SAINT AVENTIN	BAS DES PISTES	31/07/2018	1
15	Total SAINT AVENTIN			1
	SAINT ELIX LE CHATEAU	STEP	01/03/2018	1
			02/07/2018	1
			12/09/2018	1

RAPPORT ANNUEL 2018 - NETTOYAGE POSTES

CT	COMMUNE	ADRESSE	DATE	TOTAL
6	Total SAINT LYS			7
	SAINT PAUL SUR SAVE	VILLAGE	25/04/2018	1
		ANCIENNE STEP	18/07/2018	1
		DOMAINE DES PYRENEES	18/07/2018	1
		STEP	13/06/2018	1
			17/10/2018	1
		VILLAGE	18/07/2018	1
1	Total SAINT PAUL SUR SAVE			6
	SAINT PIERRE DE LAGES	DE L'ECOLE	16/10/2018	1
		ECOLE	13/06/2018	1
		STEP	09/02/2018	1
			13/06/2018	1
			24/09/2018	1
		TOURON	21/03/2018	1
			13/06/2018	1
			30/07/2018	1
9	Total SAINT PIERRE DE LAGES			8
	SAINT SAUVEUR	L'HOBIT ET DU JOUG	01/03/2018	2
2	Total SAINT SAUVEUR			2
	SALIES DU SALAT	JONQUILLES	22/10/2018	1
			20/03/2018	1
14	Total SALIES DU SALAT			2
	SALVETAT SAINT GILLES	CIMETIERE	08/02/2018	1
			18/05/2018	1
		DES PYRENEES	27/01/2018	1
		DES TILLEULS	22/05/2018	1
		PRINCIPAL	10/10/2018	1
		PROVENCE	27/01/2018	1
		ANCIENNE STEP	11/10/2018	1
			05/12/2018	1
		CHATEAU D'EAU	19/09/2018	1
		COLLEGE	30/04/2018	2
			11/10/2018	1
		DE LA SALVETAT ST GILLES	02/03/2018	1
		DES PYRENEES	02/10/2018	1
		DU CIMETIERE	18/09/2018	1
			19/09/2018	1
		LA TUILERIE	19/12/2018	1
		PROVENCE	25/09/2018	1
		ST GILLES	16/03/2018	1
		STEP	24/05/2018	1
		TILLEULS	26/09/2018	1
6	Total SALVETAT SAINT GILLES			21
	SAUDRUNE (SIVOM)	COMMUN MURET-LAMASC	09/01/2018	1
8	Total SAUDRUNE (SIVOM)			1
	SIALA	STEP	05/11/2018	1
8	Total SIALA			1
	THIL	STEP	16/03/2018	1
			04/06/2018	2
1	Total THIL			3
	TOUTENS	STEP	09/03/2018	1
			19/09/2018	1
9	Total TOUTENS			2

RAPPORT ANNUEL 2018 - NETTOYAGE POSTES

CT	COMMUNE	ADRESSE	DATE	TOTAL
			20/04/2018	1
		MONTPITOL	21/03/2018	1
			03/04/2018	1
			20/04/2018	1
		PICCAROU	21/03/2018	1
		STEP	09/01/2018	1
			10/01/2018	1
			23/01/2018	1
		STEP GIROU	24/09/2018	1
		STEP MONPITOL	24/09/2018	1
		STEP MONPITOL	17/07/2018	1
			16/10/2018	1
4	Total VERFEIL			14
	VIEILLE TOULOUSE	CARRIERE BASSE	27/08/2018	1
		CLOS DE MONTPLAISIR	24/04/2018	1
		MONTPLAISIR	21/06/2018	1
10	Total VIEILLE TOULOUSE			3
	VIEILLEVIGNE	STEP	08/06/2018	1
11	Total VIEILLEVIGNE			1
	VILLARIES	STEP	02/03/2018	1
			05/03/2018	1
2	Total VILLARIES			2
	VILLAUDRIC	ROUTE DE SAYRAC	07/02/2018	1
		DU RUISSEAU	24/01/2018	1
		RIVIERE	10/07/2018	1
		ROUTE DE BOULOC	10/07/2018	1
		STEP	10/07/2018	1
2	Total VILLAUDRIC			5
	VILLEFRANCHE DE LAURAGAIS	MONIE	19/01/2018	1
9	Total VILLEFRANCHE DE LAURAGAIS			1
	VILLEMUR SUR TARN	DE CALAR	01/02/2018	1
			01/10/2018	1
		DE LA PLAINE	07/02/2018	1
		LECLERC	06/02/2018	1
		STEP	06/02/2018	1
		AVENUE DU GENERAL LECLERC	01/08/2018	1
			19/12/2018	1
		BATAILLE	29/01/2018	1
			10/07/2018	1
			01/08/2018	1
			06/08/2018	1
			16/10/2018	1
			17/12/2018	1
		CALAR	06/07/2018	1
			01/10/2018	1
		CHEMIN DE HALAGE	15/02/2018	1
		GENERAL LECLERC	06/07/2018	1
		HALAGE	06/07/2018	1
		LA PLAINE	04/07/2018	1
		LE HALAGE	13/12/2018	1
		LE TERMES	04/07/2018	1
		MAGNANAC	10/07/2018	1
		PARC DE CALAR	13/12/2018	1
		STEP	06/07/2018	1
3	Total VILLEMUR SUR TARN			23
	VILLENEUVE LES BOULOC	LARTIGATE	14/08/2018	1
		STEP	14/08/2018	1
2	Total VILLENEUVE LES BOULOC			2
	VILLENEUVE TOLOSANE	BLANQUET	03/12/2018	1
8	Total VILLENEUVE TOLOSANE			1
	VILLENouvelle	STEP	23/03/2018	1
9	Total VILLENouvelle			1
	Total général			562

5.4

**INTERVENTION
ASSAINISSEMENT
POMPAGE
GRAISSES**

RAPPORT ANNUEL 2018 - POMPAGES GRAISSES

CT	COMMUNE	OUVRAGE	DATE	TOTAL
	ASPET	STEP	23/03/2018	1
			16/10/2018	1
14	Total ASPET			2
	AURIAC SUR VENDINELLE	PR STEP AURIA	09/03/2018	1
		STEP	19/07/2018	1
9	Total AURIAC SUR VENDINELLE			2
	BESSIERES	STEP	07/03/2018	1
		STEP TURQUES	06/03/2018	1
4	Total BESSIERES			2
	BOULOC	STEP	10/04/2018	1
			25/05/2018	1
2	Total BOULOC			2
	LE BURGAUD	STEP	05/01/2018	1
			21/02/2018	1
			06/05/2018	1
			09/05/2018	3
			28/05/2018	1
			16/07/2018	1
			08/08/2018	1
			06/09/2018	1
			08/10/2018	1
			09/11/2018	1
			20/12/2018	1
1	Total LE BURGAUD			13
	CADOURS	STEP	05/01/2018	1
			21/02/2018	1
			06/05/2018	1
			09/05/2018	1
			28/05/2018	1
			16/07/2018	1
			08/08/2018	1
			06/09/2018	2
			08/10/2018	1
			09/11/2018	1
			20/12/2018	1
1	Total CADOURS			12
	CAIGNAC	STEP	17/01/2018	1
11	Total CAIGNAC			1
	CALMONT	ECOLE	03/10/2018	1
		STEP	24/01/2018	1
			02/03/2018	1
			20/07/2018	1
11	Total CALMONT			4
	CASTELNAU D'ESTRETEFONDS	STEP	13/04/2018	1
			17/04/2018	1
			16/05/2018	1
			23/05/2018	1
			24/05/2018	1
			27/07/2018	1
			04/10/2018	1
2	Total CASTELNAU D'ESTRETEFONDS			7
	CEPET	STEP DU SITEC	28/03/2018	1
2	Total CEPET			1
	DAUX	STEP	11/01/2018	1
			23/05/2018	1
			24/05/2018	1
			08/10/2018	1
			04/12/2018	1
1	Total DAUX			5
	FONSORBES	BOURDETTES	04/04/2018	1
		STEP	05/11/2018	1
		STEP FONSORB	23/03/2018	1
		STEP LES BOUF	22/03/2018	1
6	Total FONSORBES			4
	GARDOUCH	STEP	17/01/2018	1
			07/09/2018	1
11	Total GARDOUCH			2
	LA MAGDELAINE SUR TARN	STEP	12/04/2018	1

RAPPORT ANNUEL 2018 - POMPAGES GRAISSES

CT	COMMUNE	OUVRAGE	DATE	TOTAL
3	Total LA MAGDELAINE SUR TARN			1
	LABARTHE SUR LEZE	STEP	18/05/2018	1
			16/07/2018	1
			27/07/2018	1
			30/07/2018	1
			12/10/2018	1
8	Total LABARTHE SUR LEZE			5
	LARRA	STEP	05/01/2018	1
			23/05/2018	1
			26/07/2018	1
			26/09/2018	1
			03/10/2018	1
		03/12/2018	1	
1	Total LARRA			6
	LE FOUSSERET	STEP	05/10/2018	1
7	Total LE FOUSSERET			1
	LEVIGNAC	STEP	29/05/2018	1
			13/08/2018	1
			30/10/2018	1
			08/11/2018	1
			20/12/2018	1
1	Total LEVIGNAC			5
	LHERM	STEP	17/09/2018	1
		STEP	21/02/2018	1
7	Total LHERM			2
	MARIGNAC	STEP	26/03/2018	1
			24/08/2018	1
		27/08/2018	1	
14	Total MARIGNAC			3
	MAUZAC	STEP	16/10/2018	0
12	Total MAUZAC			0
	MERVILLE	STEP	05/01/2018	1
			16/01/2018	1
			20/02/2018	1
			21/02/2018	1
			26/04/2018	1
			25/05/2018	1
			08/08/2018	1
			03/12/2018	1
			04/12/2018	1
	1	Total MERVILLE		
MONTASTRUC LA CONSEILLERE		STEP	30/05/2018	1
4	Total MONTASTRUC LA CONSEILLERE			1
	MONTBERON	STEP	11/09/2018	1
			12/09/2018	1
		13/09/2018	1	
4	Total MONTBERON			4
	PINSAGUEL	STEP	19/08/2018	1
			14/09/2018	1
		17/10/2018	1	
8	Total PINSAGUEL			3
	RIEUMES	STEP	22/08/2018	1
			07/09/2018	1
7	Total RIEUMES			1
	RIEUX VOLVESTRE	STEP	29/06/2018	1
			16/10/2018	1
12	Total RIEUX VOLVESTRE			2
	SAINT LEON	STEP	18/10/2018	1
11	Total SAINT LEON			1
	SAINT LYS	STEP	09/01/2018	1
			10/01/2018	1
			12/06/2018	1
			08/08/2018	1
			01/10/2018	1
			05/03/2018	1
		15/03/2018	1	
6	Total SAINT LYS			7
	SAINT PAUL SUR SAVE	STEP	06/09/2018	1

CT	COMMUNE	OUVRAGE	DATE	TOTAL
1	Total SAINT PAUL SUR SAVE			1
	SAINT PIERRE DE LAGES	STEP	31/08/2018	1
9	Total SAINT PIERRE DE LAGES			1
	SAINT SAUVEUR	STEP	04/07/2018	1
			04/10/2018	1
2	Total SAINT SAUVEUR			2
	SAINTE FOY DE PEYROLIERES	STEP	09/01/2018	1
			23/01/2018	1
			08/03/2018	1
			03/05/2018	1
6	Total SAINTE FOY DE PEYROLIERES			4
	SALIES DU SALAT	STEP	05/12/2018	1
14	Total SALIES DU SALAT			1
	SALVETAT SAINT GILLES	STEP	04/01/2018	1
			07/08/2018	1
			10/10/2018	1
			09/10/2018	1
		STEP AUSSONNI	16/08/2018	1
			06/09/2018	1
		STEP AUSSONNI	27/08/2018	1
6	Total SALVETAT SAINT GILLES			7
	THIL	STEP	16/01/2018	1
			09/05/2018	1
			18/07/2018	1
			28/09/2018	1
			09/11/2018	1
			20/12/2018	1
1	Total THIL			8
	VALENTINE	STEP	30/07/2018	1
14	Total VALENTINE			1
	VERFEIL	STEP	03/04/2018	1
			09/02/2018	1
			16/01/2018	1
			17/07/2018	1
			16/10/2018	1
			17/08/2018	1
			03/09/2018	1
4	Total VERFEIL			7
	VILLAUDRIC	STEP	06/08/2018	1
			07/08/2018	1
2	Total VILLAUDRIC			2
	VILLEFRANCHE DE LAURAGAIS	STEP	13/11/2018	1
9	Total VILLEFRANCHE DE LAURAGAIS			1
	VILLEMUR SUR TARN	STEP	08/03/2018	1
			16/05/2018	1
			05/07/2018	1
			03/08/2018	1
			01/10/2018	2
			27/11/2018	1
3	Total VILLEMUR SUR TARN			8
	VILLENEUVE LES BOULOC	STEP	30/05/2018	1
			01/10/2018	1
2	Total VILLENEUVE LES BOULOC			2
	Total général			150

5-5

**INTERVENTION
ASSAINISSEMENT
POMPAGE
SABLES**

RAPPORT ANNUEL 2018 - POMPAGE SABLES

CT	COMMUNE	OUVRAGE	DATE	TOTAL
	CALMONT	STEP	25/07/2018	1
			18/09/2018	1
11	Total CALMONT			2
	CARAMAN	A LA COOPERATIVE	05/09/2018	1
9	Total CARAMAN			1
	GRENADE	STEP	23/11/2018	1
1	Total GRENADE			1
	LABARTHE SUR LEZE	STEP	26/01/2018	1
			02/03/2018	1
			30/03/2018	1
			11/04/2018	1
			07/05/2018	1
			04/06/2018	1
			13/06/2018	1
			02/07/2018	1
			13/08/2018	1
			28/08/2018	1
			10/09/2018	1
			28/09/2018	1
			08/10/2018	1
			17/10/2018	1
			05/11/2018	1
			23/11/2018	1
			12/12/2018	1
			21/12/2018	1
8	Total LABARTHE SUR LEZE			18
	LACROIX FALGARDE	STEP	11/07/2018	1
10	Total LACROIX FALGARDE			1
	LARRA	STEP	23/01/2018	1
			20/03/2018	1
			26/07/2018	1
			23/11/2018	1
1	Total LARRA			6
	LEVIGNAC	STEP	27/08/2018	1
1	Total LEVIGNAC			1
	LHERM	STEP	15/02/2018	1
			13/06/2018	1
7	Total LHERM			2
	MARIGNAC	STEP	15/11/2018	1
14	Total MARIGNAC			1
	MAUZAC	STEP	11/10/2018	1
12	Total MAUZAC			1
	MERVILLE	STEP	08/01/2018	1
			07/05/2018	1
			28/08/2018	1
			15/10/2018	1
			22/10/2018	1
			28/11/2018	1
1	Total MERVILLE			6
	MONTBERON	STEP	22/01/2018	1
			14/09/2018	1
4	Total MONTBERON			2
	PINSAGUEL	STEP	15/01/2018	1
			05/02/2018	1
			26/02/2018	1
			19/03/2018	1
			30/03/2018	1
			30/04/2018	1
			07/05/2018	1
			18/05/2018	1
			04/06/2018	1
			13/06/2018	1
			16/07/2018	1
			30/07/2018	1
			13/08/2018	1
			28/08/2018	1
			10/09/2018	1
			11/09/2018	1

5.6

**INTERVENTION
ASSAINISSEMENT
POMPAGE STATION
D'EPURATION**

CT	COMMUNE	OUVRAGE	DATE	TOTAL
			08/10/2018	1
			17/10/2018	1
			05/11/2018	1
			23/11/2018	1
			12/12/2018	1
			21/12/2018	1
8	Total PINSAGUEL			22
	PLAISANCE DU TOUCH	STEP	05/01/2018	1
			15/01/2018	1
			19/01/2018	1
			29/01/2018	1
			08/03/2018	1
			07/05/2018	1
			04/06/2018	0
			16/07/2018	1
			30/07/2018	1
			13/08/2018	1
			29/08/2018	1
			10/09/2018	1
			24/09/2018	1
			08/10/2018	1
			17/10/2018	1
			09/11/2018	1
			23/11/2018	1
			12/12/2018	1
			21/12/2018	1
6	Total PLAISANCE DU TOUCH			18
	RIEUMES	STEP	24/09/2018	1
7	Total RIEUMES			1
	ROQUETTES	ANCIENNE STEP	17/12/2018	1
8	Total ROQUETTES			1
	SAINT LYS	STEP	05/03/2018	1
			14/08/2018	1
6	Total SAINT LYS			2
	SAINTE FOY DE PEYROLIERES	STEP	01/10/2018	1
6	Total SAINTE FOY DE PEYROLIERES			1
	SALVETAT SAINT GILLES	STEP	22/08/2018	1
6	Total SALVETAT SAINT GILLES			1
	SMEA HAUTE GARONNE ASST	STEP	26/06/2018	1
			25/09/2018	1
Interne	Total SMEA HAUTE GARONNE ASST			2
	VERFEIL	STEP GIROU	10/12/2018	1
4	Total VERFEIL			1
	VILLEFRANCHE DE LAURAGAIS	STEP	12/03/2018	1
			16/07/2018	1
			29/08/2018	1
9	Total VILLEFRANCHE DE LAURAGAIS			3
	VILLENEUVE LES BOULOC	STEP	22/01/2018	1
2	Total VILLENEUVE LES BOULOC			1
	Total général			93

RAPPORT ANNUEL 2018 - POMPAGE STATIONS D'EPURATION

CT	COMMUNE	OUVRAGE	DATE	TOTAL
	ARBAS	LE COUARTE	13/12/2018	1
		MINI STATION	12/11/2018	1
14	Total ARBAS			2
	ASPET	STEP	26/01/2018	1
			27/02/2018	1
			04/09/2018	1
			04/10/2018	1
			07/11/2018	1
			21/11/2018	1
			26/11/2018	1
			09/05/2018	1
			12/09/2018	1
14	Total ASPET			9
	AURIAC SUR VENDINELLE	STEP	28/06/2018	2
			05/09/2018	1
9	Total AURIAC SUR VENDINELLE			3
	AVIGNONET LAURAGAIS	STEP	16/03/2018	1
9	Total AVIGNONET LAURAGAIS			1
	BESSIERES	STEP	28/04/2018	1
		STEP PALMOLA	18/06/2018	1
4	Total BESSIERES			2
	BOULOC	STEP	23/01/2018	1
			23/10/2018	1
			24/10/2018	2
			22/11/2018	1
2	Total BOULOC			5
	BOURG D'OUAIL	STEP	20/08/2018	1
15	Total BOURG D'OUAIL			1
	BOUTX ARGUT-DESSUS COULEDOUX	STEP	07/06/2018	1
			15/01/2018	1
			12/03/2018	1
			23/05/2018	1
			19/07/2018	1
			28/08/2018	1
			29/08/2018	1
			06/09/2018	1
			12/11/2018	1
			06/06/2018	1
15	Total BOUTX ARGUT-DESSUS COULEDOUX			10
	BURGAUD LE	STEP	16/01/2018	1
			14/03/2018	1
			15/03/2018	1
			27/03/2018	1
			26/04/2018	1
			11/06/2018	2
			27/06/2018	1
		STEP	07/11/2018	1
1	Total BURGAUD LE			9
	BUZET SUR TARN	STEP LUQUETS	26/01/2018	1
4	Total BUZET SUR TARN			1
	CADOURS	STEP	27/06/2018	1
			03/10/2018	1
1	Total CADOURS			2
	CAIGNAC	STEP	03/04/2018	1
			28/05/2018	1
			20/06/2018	1
11	Total CAIGNAC			3
	CALMONT	STEP	30/03/2018	1
			06/12/2018	1
11	Total CALMONT			2
	CARAMAN	STEP	13/12/2018	1
			14/12/2018	1
9	Total CARAMAN			2
	CARBONNE	STEP	08/02/2018	1
			14/02/2018	1
			25/10/2018	1
12	Total CARBONNE			3
	CASTANET TOLOSAN	MICRO-STEP	28/06/2018	1

RAPPORT ANNUEL 2018 - POMPAGE STATIONS D'EPURATION

CT	COMMUNE	OUVRAGE	DATE	TOTAL
		STEP	24/01/2018	1
			18/06/2018	1
			02/10/2018	1
			19/11/2018	1
			05/12/2018	1
10	Total CASTANET TOLOSAN			6
	CASTELNAU D'ESTRETEFONDS	STEP	30/01/2018	1
		STEP	15/03/2018	1
10	Total CASTELNAU D'ESTRETEFONDS			2
	CAUBIAC	STEP	15/05/2018	1
1	Total CAUBIAC			1
	CEPET	STEP	06/11/2018	1
2	Total CEPET			1
	DAUX	STEP	12/10/2018	1
			06/11/2018	1
1	Total DAUX			2
	ENCAUSSE LES THERMES	STEP	17/01/2018	1
14	Total ENCAUSSE LES THERMES			1
	FONSORBES	BOURDETTE	17/04/2018	1
			23/04/2018	1
			31/05/2018	1
		STEP CANTELAUZE	13/11/2018	1
			30/11/2018	1
			28/12/2018	1
6	Total FONSORBES			6
	FONTENILLES	STEP	15/01/2018	1
			21/02/2018	1
			22/02/2018	1
			26/04/2018	1
			27/04/2018	2
			16/05/2018	1
			15/10/2018	1
			24/10/2018	1
			10/12/2018	1
			26/11/2018	1
			02/08/2018	1
6	Total FONTENILLES			12
	FRONTON	STEP	17/04/2018	1
2	Total FRONTON			1
	GARDOUCH	STEP	25/01/2018	1
			02/05/2018	1
11	Total GARDOUCH			2
	GOYRANS	STEP	25/04/2018	1
10	Total GOYRANS			1
	GRENADE	STEP	29/01/2018	1
			05/03/2018	1
			17/04/2018	1
			31/05/2018	1
			03/07/2018	1
			23/07/2018	1
			27/09/2018	1
			16/10/2018	1
1	Total GRENADE			8
	JUZET D'IZAUT	STEP	01/10/2018	1
			12/11/2018	1
14	Total JUZET D'IZAUT			2
	LA MAGDELAINE SUR TARN	STEP	09/04/2018	1
			08/06/2018	1
			02/10/2018	1
			03/10/2018	1
			10/10/2018	1
			11/10/2018	1
3	Total LA MAGDELAINE SUR TARN			6
	LABARTHE SUR LEZE	STEP	17/08/2018	1
			30/08/2018	1
			10/09/2018	1
			05/06/2018	1
8	Total LABARTHE SUR LEZE			4

RAPPORT ANNUEL 2018 - POMPAGE STATIONS D'EPURATION

CT	COMMUNE	OUVRAGE	DATE	TOTAL
	LABEGE	STEP LABEGE	20/02/2018	1
10	Total LABEGE			1
	LACROIX FALGARDE	STEP	10/08/2018	1
			19/11/2018	1
10	Total LACROIX FALGARDE			2
	LAFITTE VIGORDANE	ECOLE	06/06/2018	1
			19/06/2018	1
			18/05/2018	1
			30/03/2018	1
			04/04/2018	1
			30/04/2018	1
7	Total LAFITTE VIGORDANE			6
	LAREOLE	CHÂTEAU	21/12/2018	1
			08/01/2018	1
			15/01/2018	1
			22/01/2018	1
			29/01/2018	1
			06/02/2018	1
			12/02/2018	1
			19/02/2018	1
			15/01/2018	1
			14/03/2018	1
			15/03/2018	1
			26/03/2018	1
			17/04/2018	1
			12/06/2018	1
			19/06/2018	1
			02/07/2018	1
			09/07/2018	1
			16/07/2018	1
			25/07/2018	1
			03/08/2018	1
			13/08/2018	1
			23/08/2018	1
			30/08/2018	1
			05/09/2018	1
			17/09/2018	1
			12/10/2018	1
			22/10/2018	1
			14/11/2018	1
			23/11/2018	1
			10/12/2018	1
			15/05/2018	1
			22/05/2018	1
			28/05/2018	1
			06/11/2018	1
			08/03/2018	1
			24/04/2018	1
1	Total LAREOLE			29
	LARRA	STEP	03/05/2018	1
			25/07/2018	1
1	Total LARRA			2
	LE CABANIAL	STEP	08/01/2018	1
			11/07/2018	1
			24/08/2018	1
			27/08/2018	1
			05/09/2018	1
9	Total LE CABANIAL			5
	LE FOUSSERET	STEP	03/10/2018	1
7	Total LE FOUSSERET			1
	LESTELLE DE SAINT MARTORY	STEP	10/12/2018	1
14	Total LESTELLE DE SAINT MARTORY			1
	LEVIGNAC	STEP	12/04/2018	1
			31/05/2018	1
			26/06/2018	2
		STEP	02/03/2018	1
1	Total LEVIGNAC			5
	LHERM	142 RTE DE RIEUMES	17/02/2018	1

RAPPORT ANNUEL 2018 - POMPAGE STATIONS D'EPURATION

CT	COMMUNE	OUVRAGE	DATE	TOTAL
			27/02/2018	1
		STEP	14/02/2018	1
			19/05/2018	1
			09/10/2018	1
7	Total LHERM			5
	LUX	STEP	04/09/2018	1
9	Total LUX			1
	MARIGNAC	STEP	30/10/2018	1
14	Total MARIGNAC			1
	MAZERES SUR SALAT	STEP	08/11/2018	1
			28/12/2018	1
14	Total MAZERES SUR SALAT			2
	MERVILLE	STEP	05/03/2018	1
			05/04/2018	1
			03/05/2018	1
			05/07/2018	1
			12/10/2018	1
			07/12/2018	1
			12/12/2018	1
1	Total MERVILLE			7
	MONTAIGUT SUR SAVE	STEP	24/01/2018	1
			25/05/2018	1
			27/09/2018	1
			14/11/2018	1
			16/03/2018	1
1	Total MONTAIGUT SUR SAVE			5
	MONTASTRUC LA CONSEILLERE	STEP	15/11/2018	1
			19/11/2018	1
			21/11/2018	1
			22/11/2018	1
4	Total MONTASTRUC LA CONSEILLERE			4
	MONTAUBAN DE LUCHON	MICRO STEP PRADETTES	20/08/2018	1
			31/10/2018	1
		MICRO STEP ST CHRISTINE	20/08/2018	1
		MICROS STEP PRADETTES	26/06/2018	1
		MICROS STEP ST CHRISTINE	31/10/2018	1
			26/06/2018	1
			30/10/2018	1
		STEP	11/01/2018	1
			27/02/2018	1
			20/12/2018	1
		STEP PRADETTES	22/05/2018	1
15	Total MONTAUBAN DE LUCHON			11
	MONTBERON	STEP	09/01/2018	1
4	Total MONTBERON			1
	MONTESQUIEU LAURAGAIS	STEP	03/01/2018	2
			16/03/2018	1
			06/07/2018	1
			04/09/2018	1
11	Total MONTESQUIEU LAURAGAIS			5
	MONTGISCARD	STEP	12/07/2018	1
10	Total MONTGISCARD			1
	NAILLOUX	STEP DE NAILLOUX	07/03/2018	1
		STEP	10/01/2018	1
			06/03/2018	1
			18/08/2018	1
			10/12/2018	1
			07/03/2018	0
11	Total NAILLOUX			5
	PECHABOU	ALLEE DES PLATANES	06/07/2018	1
10	Total PECHABOU			1
	PECHBONNIEU	STEP	02/05/2018	1
4	Total PECHBONNIEU			1
	PINSAGUEL	STEP	11/04/2018	1
			02/07/2018	1
			06/12/2018	1
8	Total PINSAGUEL			3
	PLAISANCE DU TOUCH	STEP	30/03/2018	1

RAPPORT ANNUEL 2018 - POMPAGE STATIONS D'EPURATION

CT	COMMUNE	OUVRAGE	DATE	TOTAL
			11/05/2018	1
			02/07/2018	1
			09/10/2018	1
			28/11/2018	1
6	Total PLAISANCE DU TOUCH			5
	RIEUMES	STEP	22/02/2018	1
			22/06/2018	1
			27/06/2018	1
			24/07/2018	1
			26/07/2018	1
			22/08/2018	1
			29/08/2018	1
7	Total RIEUMES			7
	RIEUX VOLVESTRE	STEP	29/06/2018	1
			12/01/2018	1
			02/10/2018	1
12	Total RIEUX VOLVESTRE			3
	SAINT BERTRAND DE COMMINGES	STEP	22/11/2018	1
			04/12/2018	1
14	Total SAINT BERTRAND DE COMMINGES			2
	SAINT CEZERT	STEP	25/06/2018	1
			05/04/2018	1
			18/04/2018	1
			03/10/2018	1
1	Total SAINT CEZERT			4
	SAINT ELIX LE CHATEAU	STEP	21/02/2018	1
			01/03/2018	1
			17/12/2018	1
			06/04/2018	1
7	Total SAINT ELIX LE CHATEAU			4
	SAINT FELIX DE LAURAGAIS	STEP	30/07/2018	1
9	Total SAINT FELIX DE LAURAGAIS			1
	SAINT LEON	STEP	31/07/2018	1
			24/09/2018	1
11	Total SAINT LEON			2
	SAINT LYS	STEP	19/01/2018	1
			22/01/2018	1
			16/02/2018	1
			19/02/2018	1
			31/05/2018	1
			09/08/2018	1
			08/11/2018	1
			21/11/2018	1
6	Total SAINT LYS			8
	SAINT PAUL SUR SAVE	STEP	20/03/2018	1
			11/10/2018	1
1	Total SAINT PAUL SUR SAVE			2
	SAINT PIERRE DE LAGES	STEP	02/05/2018	1
9	Total SAINT PIERRE DE LAGES			1
	SAINTE FOY DE PEYROLIERES	STEP	23/01/2018	1
		STEP	29/11/2018	1
6	Total SAINTE FOY DE PEYROLIERES			2
	SALIES DU SALAT	STEP	20/04/2018	1
			31/05/2018	1
			01/06/2018	1
14	Total SALIES DU SALAT			3
	SALVETAT SAINT GILLES	STEP	27/07/2018	1
			21/08/2018	1
6	Total SALVETAT SAINT GILLES			2
	SIALA	STEP	05/11/2018	0
8	Total SIALA			0
	SMEA HAUTE GARONNE ASST	PSE	06/08/2018	1
			25/09/2018	1
			29/11/2018	1
Interne	Total SMEA HAUTE GARONNE ASST			3
	SMEA MICRO CENTRALE	MICROCENTRALE DE MONDAVEZAN	19/03/2018	1
Interne	Total SMEA MICRO CENTRALE			1
	THIL	STEP	08/11/2018	1

5-7

**INTERVENTION
ASSAINISSEMENT
INSPECTIONS
VIDEO**

CT	COMMUNE	OUVRAGE	DATE	TOTAL
		STEP	14/03/2018	2
			27/03/2018	1
			30/08/2018	1
			28/09/2018	1
		STEP	12/06/2018	1
			12/06/2018	1
1	Total THIL			8
	TOUTENS	STEP	04/10/2018	1
9	Total TOUTENS			1
	VACQUIERS	STEP	24/10/2018	1
2	Total VACQUIERS			1
	VALCABRERE	STEP	20/11/2018	1
			21/11/2018	1
14	Total VALCABRERE			2
	VALLEGUE	STEP	04/09/2018	1
			12/10/2018	1
9	Total VALLEGUE			2
	VERFEIL	STEP	26/01/2018	1
			09/04/2018	1
			19/06/2018	1
4	Total VERFEIL			3
	VIEILLEVIGNE	STEP	03/10/2018	1
			04/12/2018	1
11	Total VIEILLEVIGNE			2
	VILLEFRANCHE DE LAURAGAIS	ANCIENNE STEP	21/09/2018	1
		STEP	02/01/2018	1
			10/01/2018	1
			18/01/2018	1
			25/01/2018	1
			16/02/2018	1
			14/06/2018	1
			20/09/2018	1
			25/09/2018	1
			16/10/2018	1
			14/11/2018	1
9	Total VILLEFRANCHE DE LAURAGAIS			11
	VILLEMUR SUR TARN	STEP	19/12/2018	1
3	Total VILLEMUR SUR TARN			1
	VILLENouvelle	MICRO STEP	25/09/2018	1
		STEP	09/08/2018	1
9	Total VILLENouvelle			2
	Total général			306

INSPECTIONS TELEVISEES 2018				Nombre total d'interventions :	190	
				Total linéaire inspecté (ml) :	26745,26	
CT	DATE	LIEU DE L'INTERVENTION		INTERVENTION		
4	10/01/18	MONTASTRUC-la-CONSEILLERE	MONTASTRUC-la-CONSEILLERE	Chemin Vert	EU	7,40 ml
6	09/01/18	LA-SALVETAT-SAINT-GILLES	LA-SALVETAT-SAINT-GILLES	Rue de la Save	EU	77,50 ml
7	25/01/18	RIEUMES	RIEUMES	Rue Porpser Poncet	EU	58,60 ml
12	10/01/18	MAUZAC	MAUZAC	Lieu dit "Le Pradas"	EU	31,80 ml
7	22/01/18	RIEUMES	RIEUMES	Place des marchands	EU	159,30 ml
12	11/01/18	RIEUX-VOLVESTRE	RIEUX-VOLVESTRE	Chemin du Trou de la Lune	EU	22,10 ml
6	24/01/18	FONSORBES	FONSORBES	Rue des Jonquilles	EU	52,50 ml
7	30/01/18	RIEUMES	RIEUMES	rue des marchands	EU	110,50 ml
6	05/02/18	LA-SALVETAT-SAINT-GILLES	LA-SALVETAT-SAINT-GILLES	2 rue des goélands	EU	5,00 ml
12	29/03/18	RIEUX-VOLVESTRE	RIEUX-VOLVESTRE	rue camelève	EU	9,60 ml
10	04/06/18	SICOVAL	PECHABOU	avenue d'occitanie	EU	0,70 ml
CD	13/06/18	CD31	CONSEIL GENERAL 31	college Jules Ferry	EU	99,50 ml
9	04/07/18	VALLEGUE	VALLEGUE	Chemin de l'eau vive	EU	213,90 ml
10	05/07/18	SICOVAL	CASTANET-TOLOSAN	face à la poste rue semenobren	EU	77,70 ml
9	10/07/18	VILLEFRANCHE-DE-LAURAGAIS	VILLEFRANCHE-de-LAURAGAIS	avenue de Verdun	EU	488,60 ml
9	11/07/18	VILLEFRANCHE-DE-LAURAGAIS	VILLEFRANCHE-de-LAURAGAIS	avenue de Verdun	EP	693,30 ml
9	13/07/18	VILLEFRANCHE-DE-LAURAGAIS	VILLEFRANCHE-de-LAURAGAIS	avenue jean-jaurès	EP	54,50 ml
9	18/07/18	CARAMAN	CARAMAN	chemin vert	EU	33,40 ml
9	18/07/18	CARAMAN	CARAMAN	alsace lorraine	EU	20,70 ml
9	18/07/18	CARAMAN	CARAMAN	emile zola	EU	33,20 ml
10	19/07/18	SICOVAL	RAMONVILLE SAINT-AGNE	avenue fontaine des cerdans	EU	451,40 ml
2	06/08/18	VILLAUDRIC	VILLAUDRIC	5 allée du pastel	EU	8,15 ml
10	02/01/18	SICOVAL	PECHABOU	Chemin Jaqui	EU	90,30 ml
10	05/01/18	SICOVAL	LABEGE	Chemin du Ruisseau	EU	151,60 ml
4	03/01/18	BESSIERES	BESSIERES	48 Bd du Tarn	EU	54,70 ml
11	08/01/18	NAILLOUX	NAILLOUX	rue de la Tuilerie Lagreou	EU	180,00 ml
9	09/01/18	SAINT-PIERRE-de-LAGES	SAINT-PIERRE-de-LAGES	impasse des Albigots	EU	350,70 ml
3	10/01/18	VILLEMUR-sur-TARN	VILLEMUR-sur-TARN	15 rue Kennedy	EU	8,10 ml
9	12/01/18	VILLENOUVELLE	VILLENOUVELLE	Place de la mairie	EU	61,55 ml
1	18/01/18	LAREOLE	LAREOLE	En amont de la Step	EU	182,10 ml
6	18/01/18	FONSORBES	FONSORBES	Rue de la Fontaine	EU	37,80 ml
1	17/01/18	MERVILLE	MERVILLE	Route de Guinot	EU	1 345,10 ml
1	19/01/18	MERVILLE	MERVILLE	impasse des Teoulets	EU	158,70 ml
2	23/01/18	CASTELNAU-D'ESTRETEFONDS	CASTELNAU-D'ESTRETEFONDS	RN20-Intermarché	EU	59,10 ml
9	23/01/18	SAINT PIERRE DE LAGES	SAINT-PIERRE-de-LAGES	Impasse des Albigots	EU	350,60 ml
6	23/01/18	PLAISANCE DU TOUCH	PLAISANCE-du-TOUCH	5 impasse des platanes	EU	1,80 ml
6	24/01/18	PLAISANCE DU TOUCH	PLAISANCE-du-TOUCH	11 rue des Lauriers	EU	16,15 ml
6	23/01/18	PLAISANCE DU TOUCH	PLAISANCE-du-TOUCH	27 rue d'encrebe	EU	5,80 ml
15	30/01/18	MONTAUBAN DE LUCHON	MONTAUBAN-de-LUCHON	Avenue du Bois Chantant	EU	90,00 ml
7	31/01/18	RIEUMES	RIEUMES	rue nde Quefes	EU	51,95 ml
15	31/01/18	MONTAUBAN DE LUCHON	MONTAUBAN-de-LUCHON	Route de Bonnegarde	EU	51,30 ml
14	06/02/18	SALIES-du-SALAT	SALIES-du-SALAT	Avenue de Toulouse	EU	454,70 ml
14	08/02/18	SALIES-du-SALAT	SALIES-du-SALAT	16 rue Compans	EU	21,85 ml
14	12/02/18	SALIES-du-SALAT	SALIES-du-SALAT	Avenue de la Fontaine Salée	EU	105,90 ml
4	14/02/18	PECHBONNIEU	PECHBONNIEU	rue du 8 mai 1945	EU	56,35 ml
10	14/02/18	SICOVAL	RAMONVILLE SAINT-AGNE	Rue Salas	EU	156,45 ml
7	15/02/18	PEYSSIES	PEYSSIES	Rue Carrere	EU	49,70 ml
1	16/02/18	GRENADE-sur-GARONNE	GRENADE-sur-GARONNE	23 avenue Kennedy	EU	23,10 ml
6	20/02/18	PLAISANCE DU TOUCH	PLAISANCE-du-TOUCH	13 rue des Amandiers	EU	7,10 ml
7	21/02/18	LE FOUSSERET	LE FOUSSERET	rue grande rue	EU	10,55 ml
1	26/02/18	GRENADE-sur-GARONNE	GRENADE-sur-GARONNE	43 avenue Kennedy	EU	11,75 ml
8	28/02/18	ROQUES-sur-GARONNE	ROQUES-sur-GARONNE	Avenue des Eglantiers	EU	236,65 ml
10	06/03/18	SICOVAL	RAMONVILLE SAINT-AGNE	Allée des chaumes	EU	28,95 ml
14	07/03/18	SALIES-du-SALAT	SALIES-du-SALAT	boulevard Jean Jaurès	EU	410,35 ml
CD	12/03/18	CD31	TOULOUSE	81 allée du comminges	EU	41,05 ml
10	13/03/18	SICOVAL	RAMONVILLE SAINT-AGNE	Rue des Rouges Gorges	EU	176,05 ml
10	12/04/18	SICOVAL	RAMONVILLE SAINT-AGNE	Rue des Hirondelles	EU	217,61 ml
9	15/03/18	SAINT-FELIX-LAURAGAIS	SAINT-FELIX-LAURAGAIS	RDC 20	EU	370,75 ml
1	19/03/18	MERVILLE	MERVILLE	Entre le 149 et le 105 chemin saint jean	EU	98,75 ml
1	20/03/18	MERVILLE	MERVILLE	17 LOTISSEMENT SU Parc de Peyroulet	EU	1,10 ml
2	21/03/18	BOULOC	BOULOC	Ancienn STEP	EU	18,50 ml
1	21/03/18	CADOURS	CADOURS	57 avenue Sommer	EU	6,50 ml
CD	22/03/18	CD31	COLOMIERS	81 allée du comminge	EP	39,95 ml
10	26/03/18	SICOVAL	ESCALQUENS	Intesection chemin du Pech	EU	158,20 ml
9	28/03/18	SAINT-FELIX-LAURAGAIS	SAINT-FELIX-LAURAGAIS	RD 20	EU	235,60 ml
10	29/03/18	SICOVAL	LABEGE	Chemin de la Payssières	EU	303,35 ml
6	04/04/18	FONSORBES	FONSORBES	40 Rue des Jonquilles	EU	114,55 ml
6	04/04/18	FONSORBES	FONSORBES	33 rue Noel Serrani	EU	53,80 ml
6	04/04/18	FONSORBES	FONSORBES	33 rue Noel Serrani	EU	116,60 ml
6	04/04/18	PLAISANCE DU TOUCH	PLAISANCE-du-TOUCH	5 impasse des Pommiers	EU	4,50 ml
10	05/04/18	SICOVAL	RAMONVILLE SAINT-AGNE	Rue des Mousquetaires	EU	53,20 ml
10	05/04/18	SICOVAL	RAMONVILLE SAINT-AGNE	6 rue des Alouettes	EU	11,75 ml
9	10/04/18	VILLEFRANCHE-DE-LAURAGAIS	VILLEFRANCHE-de-LAURAGAIS	18-20-22 avenue Jean Jaurès	EU	28,40 ml
6	10/04/18	FONSORBES	FONSORBES	rue de la Ferratiere	EU	62,10 ml
6	10/04/18	FONSORBES	FONSORBES	rue de la Ferratiere	EP	81,25 ml
4	11/04/18	PECHBONNIEU	PECHBONNIEU	Route de Gratentour	EU	612,55 ml
10	12/04/18	SICOVAL	POMPERTUZAT	AVENUE DU LAURAGAIS	EU	93,45 ml
10	23/04/18	SICOVAL	ESCALQUENS	15 Avenue du Lauragais	EU	11,10 ml
4	24/04/18	BUZET SUR TARN	BUZET-sur-TARN	Hameau des Luquets	EU	1 192,45 ml
10	02/05/18	SICOVAL	RAMONVILLE SAINT-AGNE	Rue du Romarin	EU	74,25 ml
10	02/05/18	SICOVAL	RAMONVILLE SAINT-AGNE	Rue du romarin	EP	6,75 ml
4	04/05/18	PECHBONNIEU	PECHBONNIEU	11 route de Gratentour	EU	10,75 ml
10	04/05/18	SICOVAL	BAZIEGE	Rue de Lamasquère	EU	126,05 ml
10	04/05/18	SICOVAL	RAMONVILLE SAINT-AGNE	19 allée de la Comtesse	EU	89,35 ml
1	04/05/18	GRENADE	GRENADE-sur-GARONNE	12 rue Pérignon	EU	3,60 ml

INSPECTIONS TELEVISEES 2018				Nombre total d'interventions :	190
				Total linéaire inspecté (ml) :	26745,26
CT	DATE	LIEU DE L'INTERVENTION		INTERVENTION	
4	10/01/18	MONTASTRUC-la-CONSEILLERE	MONTASTRUC-la-CONSEILLERE	Chemin Vert	EU 7,40 ml
6	09/01/18	LA-SALVETAT-SAINT-GILLES	LA-SALVETAT-SAINT-GILLES	Rue de la Save	EU 77,50 ml
7	25/01/18	RIEUMES	RIEUMES	Rue Porpser Poncet	EU 58,60 ml
12	10/01/18	MAUZAC	MAUZAC	Lieu dit "Le Pradas"	EU 31,80 ml
7	22/01/18	RIEUMES	RIEUMES	Place des marchands	EU 159,30 ml
12	11/01/18	RIEUX-VOLVESTRE	RIEUX-VOLVESTRE	Chemin du Trou de la Lune	EU 22,10 ml
6	24/01/18	FONSORBES	FONSORBES	Rue des Jonquilles	EU 52,50 ml
7	30/01/18	RIEUMES	RIEUMES	rue des marchands	EU 110,50 ml
6	05/02/18	LA-SALVETAT-SAINT-GILLES	LA-SALVETAT-SAINT-GILLES	2 rue des goélands	EU 5,00 ml
12	29/03/18	RIEUX-VOLVESTRE	RIEUX-VOLVESTRE	rue camelève	EU 9,60 ml
10	04/06/18	SICOVAL	PECHABOU	avenue d'occitanie	EU 0,70 ml
CD	13/06/18	CD31	CONSEIL GENERAL 31	college Jules Ferry	EU 99,50 ml
9	04/07/18	VALLEGUE	VALLEGUE	Chemin de l'eau vive	EU 213,90 ml
10	05/07/18	SICOVAL	CASTANET-TOLOSAN	face à la poste rue semenobren	EU 77,70 ml
9	10/07/18	VILLEFRANCHE-DE-LAURAGAIS	VILLEFRANCHE-de-LAURAGAIS	avenue de Verdun	EU 488,60 ml
9	11/07/18	VILLEFRANCHE-DE-LAURAGAIS	VILLEFRANCHE-de-LAURAGAIS	avenue de Verdun	EP 693,30 ml
9	13/07/18	VILLEFRANCHE-DE-LAURAGAIS	VILLEFRANCHE-de-LAURAGAIS	avenue jean-jaurès	EP 54,50 ml
9	18/07/18	CARAMAN	CARAMAN	chemin vert	EU 33,40 ml
9	18/07/18	CARAMAN	CARAMAN	alsace lorraine	EU 20,70 ml
9	18/07/18	CARAMAN	CARAMAN	emile zola	EU 33,20 ml
10	19/07/18	SICOVAL	RAMONVILLE SAINT-AGNE	avenue fontaine des cerdans	EU 451,40 ml
2	06/08/18	VILLAUDRIC	VILLAUDRIC	5 allée du pastel	EU 8,15 ml
10	02/01/18	SICOVAL	PECHABOU	Chemin Jaqui	EU 90,30 ml
10	05/01/18	SICOVAL	LABEGE	Chemin du Ruisseau	EU 151,60 ml
4	03/01/18	BESSIERES	BESSIERES	48 Bd du Tarn	EU 54,70 ml
11	08/01/18	NAILLOUX	NAILLOUX	rue de la Tuilerie Lagreou	EU 180,00 ml
9	09/01/18	SAINT-PIERRE-de-LAGES	SAINT-PIERRE-de-LAGES	impasse des Albigots	EU 350,70 ml
3	10/01/18	VILLEMUR-sur-TARN	VILLEMUR-sur-TARN	15 rue Kennedy	EU 8,10 ml
9	12/01/18	VILLENOUVELLE	VILLENOUVELLE	Place de la mairie	EU 61,55 ml
1	18/01/18	LAREOLE	LAREOLE	En amont de la Step	EU 182,10 ml
6	18/01/18	FONSORBES	FONSORBES	Rue de la Fontaine	EU 37,80 ml
1	17/01/18	MERVILLE	MERVILLE	Route de Guinot	EU 1345,10 ml
1	19/01/18	MERVILLE	MERVILLE	impasse des Teoulets	EU 158,70 ml
2	23/01/18	CASTELNAU-D'ESTRETEFONDS	CASTELNAU-D'ESTRETEFONDS	RN20-Intermarché	EU 59,10 ml
9	23/01/18	SAINT PIERRE DE LAGES	SAINT-PIERRE-de-LAGES	Impasse des Albigots	EU 350,60 ml
6	23/01/18	PLAISANCE DU TOUCH	PLAISANCE-du-TOUCH	5 impasse des platanes	EU 1,80 ml
6	24/01/18	PLAISANCE DU TOUCH	PLAISANCE-du-TOUCH	11 rue des Lauriers	EU 16,15 ml
6	23/01/18	PLAISANCE DU TOUCH	PLAISANCE-du-TOUCH	27 rue d'encrebe	EU 5,80 ml
15	30/01/18	MONTAUBAN DE LUCHON	MONTAUBAN-de-LUCHON	Avenue du Bois Chantant	EU 90,00 ml
7	31/01/18	RIEUMES	RIEUMES	rue nde Quefes	EU 51,95 ml
15	31/01/18	MONTAUBAN DE LUCHON	MONTAUBAN-de-LUCHON	Route de Bonnegarde	EU 51,30 ml
14	06/02/18	SALIES-du-SALAT	SALIES-du-SALAT	Avenue de Toulouse	EU 454,70 ml
14	08/02/18	SALIES-du-SALAT	SALIES-du-SALAT	16 rue Compans	EU 21,85 ml
14	12/02/18	SALIES-du-SALAT	SALIES-du-SALAT	Avenue de la Fontaine Salée	EU 105,90 ml
4	14/02/18	PECHBONNIEU	PECHBONNIEU	rue du 8 mai 1945	EU 56,35 ml
10	14/02/18	SICOVAL	RAMONVILLE SAINT-AGNE	Rue Salas	EU 156,45 ml
7	15/02/18	PEYSSIES	PEYSSIES	Rue Carrere	EU 49,70 ml
1	16/02/18	GRENADE-sur-GARONNE	GRENADE-sur-GARONNE	23 avenue Kennedy	EU 23,10 ml
6	20/02/18	PLAISANCE DU TOUCH	PLAISANCE-du-TOUCH	13 rue des Amandiers	EU 7,10 ml
7	21/02/18	LE FOUSSERET	LE FOUSSERET	rue grande rue	EU 10,55 ml
1	26/02/18	GRENADE-sur-GARONNE	GRENADE-sur-GARONNE	43 avenue Kennedy	EU 11,75 ml
8	28/02/18	ROQUES-sur-GARONNE	ROQUES-sur-GARONNE	Avenue des Eglantiers	EU 236,65 ml
10	06/03/18	SICOVAL	RAMONVILLE SAINT-AGNE	Allée des chaumes	EU 28,95 ml
14	07/03/18	SALIES-du-SALAT	SALIES-du-SALAT	boulevard Jean Jaurès	EU 420,35 ml
CD	12/03/18	CD31	TOULOUSE	81 allée du comminges	EU 41,05 ml
10	13/03/18	SICOVAL	RAMONVILLE SAINT-AGNE	Rue des Rouges Gorges	EU 176,05 ml
10	12/04/18	SICOVAL	RAMONVILLE SAINT-AGNE	Rue des Hirdonelles	EU 217,61 ml
9	15/03/18	SAINT-FELIX-LAURAGAIS	SAINT-FELIX-LAURAGAIS	RDC 20	EU 370,75 ml
1	19/03/18	MERVILLE	MERVILLE	Entre le 149 et le 105 chemin saint jean	EU 98,75 ml
1	20/03/18	MERVILLE	MERVILLE	17 LOTISSEMENT SU Parc de Peyroulet	EU 1,10 ml
2	21/03/18	BOULOC	BOULOC	Ancien STPE	EU 18,50 ml
1	21/03/18	CADOURS	CADOURS	57 avenue Sommer	EU 6,50 ml
CD	22/03/18	CD31	COLOMIERS	81 allée du comminge	EP 39,95 ml
10	26/03/18	SICOVAL	ESCALQUENS	Intesection chemin du Pech	EU 158,20 ml
9	28/03/18	SAINT-FELIX-LAURAGAIS	SAINT-FELIX-LAURAGAIS	RD 20	EU 235,60 ml
10	29/03/18	SICOVAL	LABEGE	Chemin de la Payssieres	EU 303,35 ml
6	04/04/18	FONSORBES	FONSORBES	40 Rue des Jonquilles	EU 114,55 ml
6	04/04/18	FONSORBES	FONSORBES	33 rue Noel Serrani	EU 53,80 ml
6	04/04/18	FONSORBES	FONSORBES	33 rue Noel Serrani	EU 116,60 ml
6	04/04/18	PLAISANCE DU TOUCH	PLAISANCE-du-TOUCH	5 impasse des Pommiers	EU 4,50 ml
10	05/04/18	SICOVAL	RAMONVILLE SAINT-AGNE	Rue des Mousquetaires	EU 53,20 ml
10	05/04/18	SICOVAL	RAMONVILLE SAINT-AGNE	6 rue des Alouettes	EU 11,75 ml
9	10/04/18	VILLEFRANCHE-DE-LAURAGAIS	VILLEFRANCHE-de-LAURAGAIS	18-20-22 avenue Jean Jaurès	EU 28,40 ml
6	10/04/18	FONSORBES	FONSORBES	rue de la Ferratiere	EU 62,10 ml
6	10/04/18	FONSORBES	FONSORBES	rue de la Ferratiere	EP 81,25 ml
4	11/04/18	PECHBONNIEU	PECHBONNIEU	Route de Gratentour	EU 612,55 ml
10	12/04/18	SICOVAL	POMPERTUZAT	AVENUE DU LAURAGAIS	EU 93,45 ml
10	23/04/18	SICOVAL	ESCALQUENS	15 Avenue du Lauragais	EU 11,10 ml
4	24/04/18	BUZET SUR TARN	BUZET-sur-TARN	Hameau des Luquets	EU 1192,45 ml
10	02/05/18	SICOVAL	RAMONVILLE SAINT-AGNE	Rue du Romarin	EU 74,25 ml
10	02/05/18	SICOVAL	RAMONVILLE SAINT-AGNE	Rue du romarin	EP 6,75 ml
4	04/05/18	PECHBONNIEU	PECHBONNIEU	11 route de Gratentour	EU 10,75 ml
10	04/05/18	SICOVAL	BAZIEGE	Rue de Lamasquère	EU 126,05 ml
10	04/05/18	SICOVAL	RAMONVILLE SAINT-AGNE	19 allée de la Comtesse	EU 89,35 ml
1	04/05/18	GRENADE	GRENADE-sur-GARONNE	12 rue Pérignon	EU 3,60 ml

RAPPORT ANNUEL 2018 - INSPECTIONS TELEVISEES

INSPECTIONS TELEVISEES 2018				Nombre total d'interventions :	190	
				Total linéaire inspecté (ml) :	26745,26	
CT	DATE	LIEU DE L'INTERVENTION		INTERVENTION		
4	10/01/18	MONTASTRUC-la-CONSEILLERE	MONTASTRUC-la-CONSEILLERE	Chemin Vert	EU	7,40 ml
6	09/01/18	LA-SALVETAT-SAINT-GILLES	LA-SALVETAT-SAINT-GILLES	Rue de la Save	EU	77,50 ml
7	25/01/18	RIEUMES	RIEUMES	Rue Porpser Poncet	EU	58,60 ml
12	10/01/18	MAUZAC	MAUZAC	Lieu dit "Le Pradas"	EU	31,80 ml
7	22/01/18	RIEUMES	RIEUMES	Place des marchands	EU	159,30 ml
12	11/01/18	RIEUX-VOLVESTRE	RIEUX-VOLVESTRE	Chemin du Trou de la Lune	EU	22,10 ml
6	24/01/18	FONSORBES	FONSORBES	Rue des Jonquilles	EU	52,50 ml
7	30/01/18	RIEUMES	RIEUMES	rue des marchands	EU	110,50 ml
6	05/02/18	LA-SALVETAT-SAINT-GILLES	LA-SALVETAT-SAINT-GILLES	2 rue des goélands	EU	5,00 ml
12	29/03/18	RIEUX-VOLVESTRE	RIEUX-VOLVESTRE	rue cameleve	EU	9,60 ml
10	04/06/18	SICOVAL	PECHABOU	avenue d'occitanie	EU	0,70 ml
CD	13/06/18	CD31	CONSEIL GENERAL 31	college Jules Ferry	EU	99,50 ml
9	04/07/18	VALLEGUE	VALLEGUE	Chemin de l'eau vive	EU	213,90 ml
10	05/07/18	SICOVAL	CASTANET-TOLOSAN	face à la poste rue semenobren	EU	77,70 ml
9	10/07/18	VILLEFRANCHE-DE-LAURAGAIS	VILLEFRANCHE-de-LAURAGAIS	avenue de Verdun	EU	488,60 ml
9	11/07/18	VILLEFRANCHE-DE-LAURAGAIS	VILLEFRANCHE-de-LAURAGAIS	avenue de Verdun	EP	693,30 ml
9	13/07/18	VILLEFRANCHE-DE-LAURAGAIS	VILLEFRANCHE-de-LAURAGAIS	avenue jean-jaurès	EP	54,50 ml
9	18/07/18	CARAMAN	CARAMAN	chemin vert	EU	33,40 ml
9	18/07/18	CARAMAN	CARAMAN	alsace lorraine	EU	20,70 ml
9	18/07/18	CARAMAN	CARAMAN	emile zola	EU	33,20 ml
10	19/07/18	SICOVAL	RAMONVILLE SAINT-AGNE	avenue fontaine des cerdans	EU	451,40 ml
2	06/08/18	VILLAUDRIC	VILLAUDRIC	5 allée du pastel	EU	8,15 ml
10	02/01/18	SICOVAL	PECHABOU	Chemin Jaqui	EU	90,30 ml
10	05/01/18	SICOVAL	LABEGE	Chemin du Ruisseau	EU	151,60 ml
4	03/01/18	BESSIERES	BESSIERES	48 Bd du Tarn	EU	54,70 ml
11	08/01/18	NAILLOUX	NAILLOUX	rue de la Tuilerie Lagreou	EU	180,00 ml
9	09/01/18	SAINT-PIERRE-de-LAGES	SAINT-PIERRE-de-LAGES	impasse des Albigots	EU	350,70 ml
3	10/01/18	VILLEMUR-sur-TARN	VILLEMUR-sur-TARN	15 rue Kennedy	EU	8,10 ml
9	12/01/18	VILLENOUVELLE	VILLENOUVELLE	Place de la mairie	EU	61,55 ml
1	18/01/18	LAREOLE	LAREOLE	En amont de la Step	EU	182,10 ml
6	18/01/18	FONSORBES	FONSORBES	Rue de la Fontaine	EU	37,80 ml
1	17/01/18	MERVILLE	MERVILLE	Route de Guinot	EU	1 345,10 ml
1	19/01/18	MERVILLE	MERVILLE	impasse des Teoulets	EU	158,70 ml
2	23/01/18	CASTELNAU-D'ESTRETEFONDS	CASTELNAU-D'ESTRETEFONDS	RN20-Intermarché	EU	59,10 ml
9	23/01/18	SAINT PIERRE DE LAGES	SAINT-PIERRE-de-LAGES	Impasse des Albigots	EU	350,60 ml
6	23/01/18	PLAISANCE DU TOUCH	PLAISANCE-du-TOUCH	5 impasse des platanes	EU	1,80 ml
6	24/01/18	PLAISANCE DU TOUCH	PLAISANCE-du-TOUCH	11 rue des Lauriers	EU	16,15 ml
6	23/01/18	PLAISANCE DU TOUCH	PLAISANCE-du-TOUCH	27 rue d'encrabe	EU	5,80 ml
15	30/01/18	MONTAUBAN DE LUCHON	MONTAUBAN-de-LUCHON	Avenue du Bois Chantant	EU	90,00 ml
7	31/01/18	RIEUMES	RIEUMES	rue nde Quefes	EU	51,95 ml
15	31/01/18	MONTAUBAN DE LUCHON	MONTAUBAN-de-LUCHON	Route de Bonnegarde	EU	51,30 ml
14	06/02/18	SALIES-du-SALAT	SALIES-du-SALAT	Avenue de Toulouse	EU	454,70 ml
14	08/02/18	SALIES-du-SALAT	SALIES-du-SALAT	16 rue Compans	EU	21,85 ml
14	12/02/18	SALIES-du-SALAT	SALIES-du-SALAT	Avenue de la Fontaine Salée	EU	105,90 ml
4	14/02/18	PECHBONNIEU	PECHBONNIEU	rue du 8 mai 1945	EU	56,35 ml
10	14/02/18	SICOVAL	RAMONVILLE SAINT-AGNE	Rue Salas	EU	156,45 ml
7	15/02/18	PEYSSIES	PEYSSIES	Rue Carrere	EU	49,70 ml
1	16/02/18	GRENADE-sur-GARONNE	GRENADE-sur-GARONNE	23 avenue Kennedy	EU	23,10 ml
6	20/02/18	PLAISANCE DU TOUCH	PLAISANCE-du-TOUCH	13 rue des Amandiers	EU	7,10 ml
7	21/02/18	LE FOUSSERET	LE FOUSSERET	rue grande rue	EU	10,55 ml
1	26/02/18	GRENADE-sur-GARONNE	GRENADE-sur-GARONNE	43 avenue Kennedy	EU	11,75 ml
8	28/02/18	ROQUES-sur-GARONNE	ROQUES-sur-GARONNE	Avenue des Eglantiers	EU	236,65 ml
10	06/03/18	SICOVAL	RAMONVILLE SAINT-AGNE	Allée des chaumes	EU	28,95 ml
14	07/03/18	SALIES-du-SALAT	SALIES-du-SALAT	boulevard Jean Jaurès	EU	410,35 ml
CD	12/03/18	CD31	TOULOUSE	81 allée du comminges	EU	41,05 ml
10	13/03/18	SICOVAL	RAMONVILLE SAINT-AGNE	Rue des Rouges Gorges	EU	176,05 ml
10	12/04/18	SICOVAL	RAMONVILLE SAINT-AGNE	Rue des Hironnelles	EU	217,61 ml
9	15/03/18	SAINT-FELIX-LAURAGAIS	SAINT-FELIX-LAURAGAIS	RDC 20	EU	370,75 ml
1	19/03/18	MERVILLE	MERVILLE	Entre le 149 et le 105 chemin saint jean	EU	98,75 ml
1	20/03/18	MERVILLE	MERVILLE	17 LOTISSEMENT SU Parc de Peyroulet	EU	1,10 ml
2	21/03/18	BOULOC	BOULOC	Ancienn STEP	EU	18,50 ml
1	21/03/18	CADOURS	CADOURS	57 avenue Sommer	EU	6,50 ml
CD	22/03/18	CD31	COLOMIERS	81 allée du comminge	EP	39,95 ml
10	26/03/18	SICOVAL	ESCALQUENS	Intesection chemin du Pech	EU	158,20 ml
9	28/03/18	SAINT-FELIX-LAURAGAIS	SAINT-FELIX-LAURAGAIS	RD 20	EU	235,60 ml
10	29/03/18	SICOVAL	LABEGE	Chemin de la Payssieres	EU	303,35 ml
6	04/04/18	FONSORBES	FONSORBES	40 Rue des Jonquilles	EU	114,55 ml
6	04/04/18	FONSORBES	FONSORBES	33 rue Noel Serrani	EU	53,80 ml
6	04/04/18	FONSORBES	FONSORBES	33 rue Noel Serrani	EU	116,60 ml
6	04/04/18	PLAISANCE DU TOUCH	PLAISANCE-du-TOUCH	5 impasse des Pommiers	EU	4,50 ml
10	05/04/18	SICOVAL	RAMONVILLE SAINT-AGNE	Rue des Mousquetaires	EU	53,20 ml
10	05/04/18	SICOVAL	RAMONVILLE SAINT-AGNE	6 rue des Alouettes	EU	11,75 ml
9	10/04/18	VILLEFRANCHE-DE-LAURAGAIS	VILLEFRANCHE-de-LAURAGAIS	18-20-22 avenue Jean Jaurès	EU	28,40 ml
6	10/04/18	FONSORBES	FONSORBES	rue de la Ferratiere	EU	62,10 ml
6	10/04/18	FONSORBES	FONSORBES	rue de la Ferratiere	EP	81,25 ml
4	11/04/18	PECHBONNIEU	PECHBONNIEU	Route de Gratentour	EU	612,55 ml
10	12/04/18	SICOVAL	POMPETUZAT	AVENUE DU LAURAGAIS	EU	93,45 ml
10	23/04/18	SICOVAL	ESCALQUENS	15 Avenue du Lauragais	EU	11,10 ml
4	24/04/18	BUZET SUR TARN	BUZET-sur-TARN	Hameau des Luquets	EU	1 192,45 ml
10	02/05/18	SICOVAL	RAMONVILLE SAINT-AGNE	Rue du Romarin	EU	74,25 ml
10	02/05/18	SICOVAL	RAMONVILLE SAINT-AGNE	Rue du romarin	EP	6,75 ml
4	04/05/18	PECHBONNIEU	PECHBONNIEU	11 route de Gratentour	EU	10,75 ml
10	04/05/18	SICOVAL	BAZIEGE	Rue de Lamasquère	EU	126,05 ml
10	04/05/18	SICOVAL	RAMONVILLE SAINT-AGNE	19 allée de la Comtesse	EU	89,35 ml
1	04/05/18	GRENADE	GRENADE-sur-GARONNE	12 rue Pérignon	EU	3,60 ml

6

STATIONS D'EPURATION

RAPPORT ANNUEL 2018 - STATIONS D'EPURATION

Nom de la collectivité	Station d'épuration	Capacité nominale (en EH)	Filtre de traitement des eaux usées	Quantité de boues évacuées (TMS)	Indice performance des boues	Charge moyenne annuelle en DBO5 (en EH)	Nombre annuel de bilans d'auto-surveillance	Indice de performance des équipements d'épuration
Brignemont	BRIGNEMONT	120	Lits plantés de roseaux	0,00	-	38	1	100%
	LE BURGAUD	400	Lit bactérien forte charge	5,61	100%	161	1	0%
	CADOURS	1 500	Boue activée faible charge	24,20	100%	1 333	2	100%
Le Castéra	LE CASTERA	250	Lits plantés de roseaux+zone de rejet végétalisée	0,00	-	20	1	100%
	Caubiac							
Daux	Cox							
	DAUX	1 900	Boue activée faible charge + traitement azote et phosphore	14,89	100%	713	2	100%
Grenade	GRENADE 2	16 617	Boue activée faible charge + traitement azote et phosphore	188,50	100%	6 288	24	100%
	Le Grès	250	Lits plantés de roseaux	0,00	-	140	0	-
Laréole	LAREOLE	200	Filtre à zéolithes	1,08	100%	51	0	-
	LASSERRE	Commune raccordée depuis janvier 2014 sur la station de LEVIGNAC						
Launac	LAUNAC	500	Boue activée faible charge	0,00	0%	139	1	0%
	Lévigac	2 500	Boue activée faible charge + traitement azote et phosphore	34,14	100%	1 205	12	100%
Menville	MENVILLE	500	Lits plantés de roseaux	0,00	-	182	1	100%
	Mérénvielle							
Menville	MERVILLE (extension)	7 000	Boue activée faible charge + traitement azote et phosphore	66,20	100%	3 133	12	100%
	MERVILLE (SECTEUR DUROUS)	200	Lit bactérien et lits plantés de roseaux	0,00	-	-	0	-

RAPPORT ANNUEL 2018 - STATIONS D'EPURATION

Nom de la collectivité	Station d'épuration	Capacité nominale (en EH)	Filière de traitement des eaux usées	Quantité de boues évacuées (TMS)	Indice performance des boues	Charge moyenne annuelle en DBO ₅ (en EH)	Nombre annuel de bilans d'auto-surveillance	Indice de performance des équipements d'épuration
Montaigut-sur-Save	MONTAIGUT SUR SAVE	750	Boue activée faible charge	8,30	100%	573	1	100%
Ondes	ONDES	Commune raccordée depuis 2009 sur la station de GRENADE SUR GARONNE						
Pelleport								
Pradère-les-Bourguets	PRADERES LES BOURGUEITS	Commune raccordée depuis janvier 2014 sur la station de LEVIGNAC						
Saint-Cézert								
Sainte-Livrade								
Saint-Paul-sur-Save	SAINTE PAUL SUR SAVE	2 000	Boue activée faible charge + traitement azote et phosphore	18,72	100%	1 093	12	100%
Thil	THIL	600	Lit bactérien forte charge	7,00	100%	232	1	100%
Larra	LARRA	1 400	Boue activée faible charge (400EH) et lits plantés de roseaux (900 EH)	1,69	100%	632	2	100%
S.I.V.U DE TRAITEMENT DES EAUX USEES DE LA CAHUIZIERE "SITEC"	CEPET (SITEC)	5 317	Boue activée faible charge + traitement azote et phosphore	40,80	100%	1 546	12	100%
Bouloc	BOULOC	2 500	Boue activée faible charge + traitement azote et phosphore	36,34	100%	1 408	12	91,7%
Castelnaud-d'Estrétefonds	CASTELNAU D'ESTRETEFONDS	9 950	Boue activée faible charge + traitement azote et phosphore	82,54	100%	6 639	12	100,0%
Cépet	CEPET	Commune raccordée sur la station du SITEC						
Fronton	FRONTON 2	8 500	Boue activée faible charge + traitement azote et phosphore	42,80	100%	2 285	12	100%
Gargas	GARGAS	350	Lits plantés de roseaux	0,00	-	18	1	100%
Labastide-Saint-Sernin		Commune raccordée sur la station du SITEC						

RAPPORT ANNUEL 2018 - STATIONS D'EPURATION

Nom de la collectivité	Station d'épuration	Capacité nominale (en EH)	Filtre de traitement des eaux usées	Quantité de boues évacuées (TMS)	Indice performance des boues	Charge moyenne annuelle en DBO ₅ (en EH)	Nombre annuel de bilans d'auto-surveillance	Indice de performance des équipements d'épuration
Saint-Sauveur	SAINT SAUVEUR 2	2 700	Boue activée faible charge + traitement azote et phosphore+ZRV	0,00	-	546	12	100%
Vacquières	VACQUIERS 1	500	Lit bactérien forte charge	1,59	100%	212	1	0%
Villariès	VACQUIERS 2	500	Lits plantés de roseaux	0	-	154	1	0%
Villaudric	VILLAUDRIC	1 000	Lits plantés de roseaux	0,00	-	252	2	100%
Villeneuve-lès-Bouloc	VILLENEUVE LES BOULOC	600	Filtres à Sable	1,41	100	413	1	100%
Le Born	LE BORN	1 000	Boue activée faible charge	7,10	100%	797	2	100%
La Magdelaine-sur-Tarn	LA MAGDELAINE SUR TARN	lits plantés de roseaux	67	0,00	-	7	1	100%
Mirepoix-sur-Tarn	MIREPOIX SUR TARN	Biodisques	700	0,00	-	447	1	100%
Villemur-sur-Tarn	VILLEMUR Terme	lits plantés de roseaux	750	0,00	-	68	1	0%
	VILLEMUR SUR TARN-2	lits plantés de roseaux+ZRV	200	0,00	-	78	1	100%
	BESSIERES (Turques)	Boue activée faible charge	7 000	57,75	100%	2 767	12	100%
	BESSIERES (PALMOLA)	Filtres à sable	200	0,00	-	28	1	100%
	BESSIERES (COMMUNALE)	SBR	1 000	0,00	-	330	2	100%
		Boue activée faible charge + traitement azote et phosphore	4 000		-	1 726	12	100%
Buzet-sur-Tarn	BUZET (COMMUNALEz)	Boue activée faible charge	1 700	14,11	100%	1 320	2	50%
	BUZET SUR TARN (LUQUETS)	Disques biologiques	150	1,54	100%	192	1	0%
Montastruc-la-Conseillère	MONTASTRUC LA CONSEILLERE	Boue activée faible charge	3 000	20,67	100%	2 027	12	92%
Montberon	MONTBERON 3	Boue activée faible charge + traitement azote et phosphore	4 000	12,49	100%	2 376	12	100%
Paulhac	PAULHAC	Filtres à sable	300	1,26	100%	405	0	-
Pechbonnieu	PECHBONNIEU	Boue activée faible charge + traitement azote et phosphore	6 500	44,16	100%	2 969	12	100%
Roquesérière	ROQUESERIERE	Lits plantés de roseaux+ZRV	200	0,00	-	-	0	-
Empeaux								
Fonsorbes	FONSORBES (LA BOURDETTE)	Boue activée faible charge + traitement azote et phosphore	9 000	65,40	100%	3 899	12	100%
	FONSORBES CANTELAUZE	Boue activée faible charge + traitement azote et phosphore	3 000	43,55	100	3843,666667	12	92%
	FONTENILLES-Genêts	Lit bactérien forte charge	350	3,02	100%	-	0	-

RAPPORT ANNUEL 2018 - STATIONS D'EPURATION

Nom de la collectivité	Station d'épuration	Capacité nominale (en EH)	Filtre de traitement des eaux usées	Quantité de boues évacuées (TMS)	Indice performance des boues	Charge moyenne annuelle en DBO5 (en EH)	Nombre annuel de bilans d'auto-surveillance	Indice de performance des équipements d'épuration
Fontenilles	FONTENILLES-Village	Bioréacteur à Membrane transformé en SBR	3000	13,29	100	1678,16667	12	25%
Plaisance-du-Touch	PLAISANCE DU TOUCH	Boue activée faible charge + traitement azote et phosphore	20 000	234,90	100%	11 938	24	96%
Saiguède								
Sainte-Foy-de-Peyrolières	SAINTE FOY DE PEYROLIERES	Boue activée faible charge + traitement azote et phosphore+ZRY	1 600	8,60	100%	491	2	100%
Saint-Lys	SAINTE LYS	Boue activée faible charge + traitement azote et phosphore	8 000	73,27	100%	4 959	12	100%
La Salvétat-Saint-Gilles	AUSSONNELLE	Boue activée faible charge + traitement azote et phosphore	25 000	48,85	100%	4 483	16	94%
Le Fousseret	LE FOUSSERET	Lit bactérien forte charge	1 000	2,64	100%	417	2	100%
Lafitte-Vigordane	LAFITTE VIGORDANE	Disques biologiques (une nouvelle unité de traitement sera mise en service en 2019)	500					
Lherm								
Peysseys	PEYSSIES	Lits plantés de roseaux	500	0,00	-	140	1	100%
Pouy-de-Touges	POUY DE TOUGES	Lits plantés de roseaux	180	0,00	-	-	0	-
Rieumes	RIEUMES	Boue activée faible charge + traitement azote et phosphore	3 000	23,80	100%	2 028	12	100%
Saint-Elix-le-Château	SAINTE ELIX LE CHATEAU	Lits plantés de roseaux	350	0,00	-	124	1	100%
Syndicat Intercommunal à Vocation Multiple de la SAUDRUNE								
S.I.V.O.M. du CONFLUENT GARONNE ARIEGE	PINSAGUEL	Boue activée faible charge + traitement azote et phosphore	16 000	155,42	100%	9 419	24	100%
Syndicat Intercommunal d'Assainissement LEZE ARIEGE								
Auriac-sur-Vendinelle	AURIAAC SUR VENDINELLE	Boue activée faible charge	500	0,00	-	334	1	0%
Avignonet-Lauragais	AVIGNONET-DAX	Lits plantés de roseaux	60	0,00	-	18	1	100%
	AVIGNONNET LAURAGAIS	Lit bactérien forte charge	800	2,80	100%	791	1	100%

RAPPORT ANNUEL 2018 - STATIONS DEPURATION

Nom de la collectivité	Station d'épuration	Capacité nominale (en EH)	Filtre de traitement des eaux usées	Quantité de boues évacuées (TMS)	Indice performance des boues	Charge moyenne annuelle en DBO ₅ (en EH)	Nombre annuel de bilans d'auto-surveillance	Indice de performance des équipements de dépuraton
Bélesta-en-Lauragais								
Le Cabanial	LE CABANIAL	Filtre à sable	150	0,27	100%	323	1	100%
Caraman	CARAMAN	Boue activée faible charge	1 500	8,55	100%	1 185	2	100%
Cessales								
Folcarde								
Juzes	JUZES	60 (une nouvelle unité de traitement sera mise en place en 2019)						
Lavalette	LAVALETTE	Lits plantés de roseaux	180	0,00	-	237	1	100%
Loubens-Lauragais								
Lux	LUX	Filtres à Pouzzolanne	150	0,30	100%	-	0	-
Mauremont								
Montgaillard-Lauragais								
Mourvilles-Hautes								
Saint-Félix-Lauragais	SAINTE FELIX LAURAGAIS	Lits plantés de roseaux	700	0,00	-	190	1	100%
Saint-Marcel-Paulel								
Saint-Pierre-de-Lages	SAINTE PIERRE DE LAGES	Disques biologiques+filtres à sable	600	2,24	100%	392	1	100%
Saussens								
Tarabel	TARABEL	Lits plantés de roseaux+ZRV	300	0,00	-	-	0	-
Toutens	TOUTENS	Disques biologiques	250	1,45	100%	110	1	0%
Trébons-sur-la-Grasse								
Valègue	VALLEGUE 1 (lagune)	Lagunage	200	0,00	-	10	1	0%
	VALLEGUE 2	Disques biologiques	100	0,34	100%	-	0	-
Verfeil	VERFEIL-MONTPITOL	Boue activée faible charge	1 000	12,18	100%	1 298	2	100%
	VERFEIL (ZI)	Boue activée faible charge	1 900	21,80	100%	1 218	2	100%
Villefranche-de-Lauragais	VILLEFRANCHE DE LAURAGAIS	Boue activée faible charge + traitement azote et phosphore	9 500	95,05	100%	3 926	12	100%
Villenouvelle	VILLENNOUVELLE-2	Lits plantés de roseaux+filtre bactérien et filtre apatite+ZRV	1 500	0,00	-	583	3	100%
Beaumont-sur-Lèze								
Beauteville								
Caignac		Disques biologiques	400	1,34	100%	-	0	-
Calmont		Boue activée faible charge + traitement azote et phosphore	2 500	7,65	100%	1 312	12	100%

RAPPORT ANNUEL 2018 - STATIONS DEPURATION

Nom de la collectivité	Station d'épuration	Capacité nominale (en EH)	Filière de traitement des eaux usées	Quantité de boues évacuées (TMS)	Indice performance des boues	Charge moyenne annuelle en DBO ₅ (en EH)	Nombre annuel de bilans d'auto-surveillance	Indice de performance des équipements de dépollution
Gardouch		Lit bactérien forte charge	1 000	2,62	100%	518	2	50%
Gibel		Filtres à sable	195	0,35	100%	82	1	100%
Montclar-Lauragais								
Montesquieu-Lauragais		Lit bactérien forte charge	300	4,76	100%	-	0	-
Montgeard		Lit bactérien faible charge	300	1,17	100%	121	1	100%
Nailoux		Bioréacteur à Membrane	4 500	31,96	100%	1 759	12	92%
Saint-Léon		Disques biologiques	4 000	-	-	-	0	-
		Filtres à sable	300	-	-	456	1	0%
Vieillevigne		Filtres à sable	300	-	-	98	1	100%
Carbonne	CARBONNE	Boue activée faible charge	4 000	53,65	100%	3 183	12	33%
Marquefave								
		Une partie du village raccordée sur la STEP de CARBONNE						
Mauran								
Mauzac	MAUZAC-2	Boue activée faible charge	1 800	-	-	400	2	100%
Mondavezan	MONDAVEZAN	Lit bactérien forte charge	400	1,35	100%	-	0	-
Palaminy		Raccordé sur la STEP de Cazères						
Rieux	RIEUX VOLVESTRE	Boue activée faible charge	1 980	-	-	1 133	2	100%
Saint-Julien-sur-Garonne								
SYNDICAT INTERCOMMUNAL D'ASSAINISSEMENT DE SAINT-ARIBAS								
		Filtres à sable	50	0,41	100%	-	0	-
		Décanteur Digesteur	500	2,30	100%	257	1	0/1%
Arbas								
Aspet	ASPET	Boue activée faible charge	750	3,70	100%	-	0	-
Ausseing								
Juzet-d'izaut	JUZET D'IZAUT	Lit bactérien forte charge	300	0,00	-	422	1	100%
Labarthe-Rivière								
Lestelle-de-Saint-Martory	LESTELLE ST MARTORY	Filtres à sable	250	0,00	-	-	0%	-
Mazères-sur-Salat	MAZERES SUR SALAT	Biodisques	1 000	0,00	-	221	1	100%
Portet-d'Aspet								
Saint-Gaudens								
Salies-du-Salat	SALIES DU SALAT	Lit bactérien forte charge	2 250	0,00	-	1 000	2	0%
Soueix								
Valentine	VALENTINE	Boue activée faible charge	1 000	10,39	100%	486	2	100%
S.I.V.U. D'ASSAINISSEMENT COLLECTIF CIERP-GAUD - MARIGNAC	CIERP GAUD MARIGNAC	Boue activée faible charge	1 983	9,94	100%	669	2	100%
Antignac	ANTIGNAC	Lits plantés de roseaux	220	0,00	-	129	1	100%
Arlos								
Bourg-d'Oueil								

Nom de la collectivité	Station d'épuration	Capacité nominale (en EH)	Filière de traitement des eaux usées	Quantité de boues évacuées (TMS)	Indice performance des boues	Charge moyenne annuelle en DBO ₅ (en EH)	Nombre annuel de bilans d'auto-surveillance	Indice de performance des équipements d'épuration
Boutx	BOUTX-MOURTIS BOUTX	Biofiltre Lit bactérien faible charge	1 600 500	0,00 0,00	- -	231 22	2 1	100% 100%
Cazeaux-de-Larboust								
Chaum								
Cler-de-Luchon	CIER DE LUCHON	Lits plantés de roseaux Filtres à sable	195 130	0,00 0,00	- -	- -	0 0	- -
Cirès	CIRÈS							
Esténos								
Eup								
Fos								
Fronsac	FRONSAC	Boue activée faible charge	200	0,60	100%	62	1	100%
Garin								
Gouaux-de-Luchon								
Lez								
Montauban-de-Luchon								
Portet-de-Luchon								
Poubeau								
Saint-Aventin								
Saint-Béat								
Sode								
Trébons-de-Luchon								
				1 684,80				



SYNDICAT MIXTE DE L'EAU ET DE L'ASSAINISSEMENT DE LA HAUTE GARONNE



SERVICE INGENIERIE ET PROSPECTIVES

RAPPORT D'ACTIVITE
ANNEE 2018

Août 2019

PREAMBULE

De façon analogue aux années précédentes, ce rapport vient présenter une synthèse de l'activité du service Ingénierie et Prospectives pour l'année 2018.

Ce document rappelle les réalisations majeures de l'année écoulée ainsi que l'ensemble des opérations menées par le service Ingénierie et Prospectives.

Ce rapport d'activité est structuré autour de quatre parties présentant ces principaux éléments :

- Partie I - L'activité globale du service Ingénierie et Prospectives en 2018
- Partie II – L'activité des différents pôles du service
- Partie III – La répartition territoriale de l'activité du service
- Partie IV – L'analyse financière et budgétaire associée à l'activité du service

En quelques chiffres, l'année 2018 a encore vu une augmentation de l'activité du service Ingénierie et Prospectives, se caractérisant par une intervention sur plus de **220 opérations**, et représentant un montant total de dépenses encore plus important que sur les années précédentes et atteignant **16,5 M€HT**.

Cette très forte activité est d'autant plus à souligner que le service Ingénierie et Prospectives a été confronté en 2018 à plusieurs absences de longue durée, représentant sur l'ensemble de l'année l'absence d' 1,2 ETP

Par ailleurs, le service Ingénierie et Prospectives travaille en étroite collaboration et s'appuie sur de nombreux autres services de RESEAU₃₁ : Territoires, Comptabilité, Budget, Achats, GDMEE, SGE, SIC, Patrimoine.

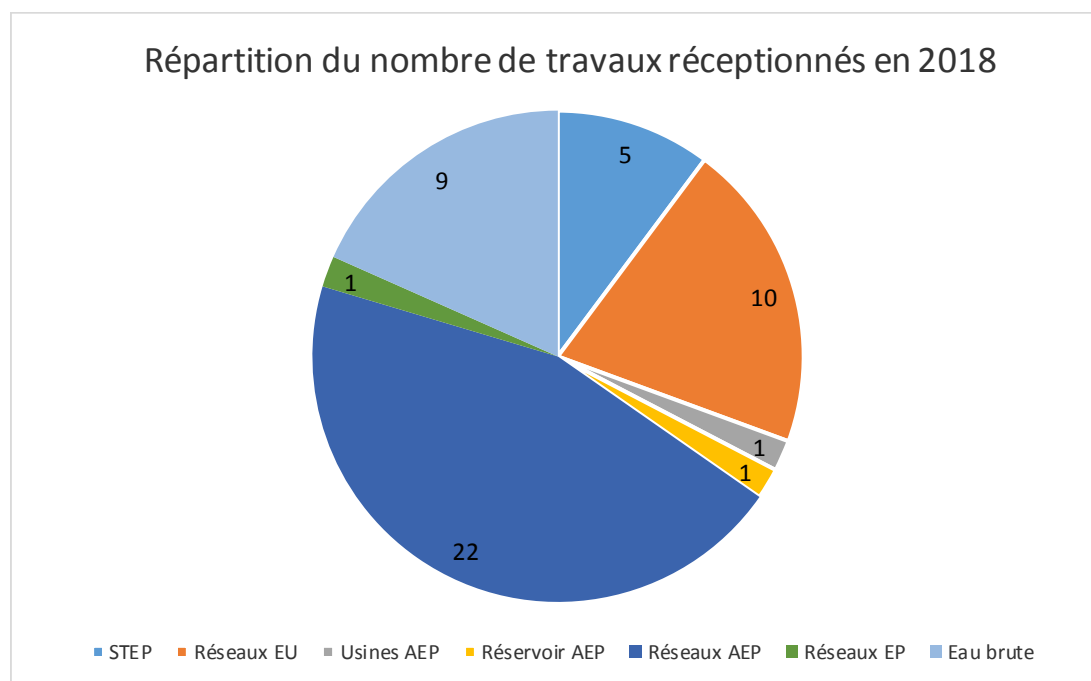
Rédigé en août 2019 par S. PRUDHOMME

1 L'ACTIVITE DU SERVICE INGENIERIE ET PROSPECTIVES EN 2018

1.1 Les travaux réceptionnés

Au cours de l'année 2018, RESEAU₃₁ a prononcé la réception de :

- 4 nouvelles stations d'épuration
- 1 nouveau système d'assainissement
- 9 opérations sur réseaux d'assainissement des eaux usées
- 1 unité de production d'eau potable
- 1 réservoir d'eau potable réhabilité
- 22 opérations sur réseaux d'eau potable
- 1 opération sur réseaux d'eaux pluviales
- travaux de rénovation du canal de Saint-Martory sur 9 sites



Les réalisations de l'année 2018 en quelques chiffres :

- La réalisation de cinq stations d'épuration permettant de traiter les eaux usées de 28 000 EH
- La pose de 4,7 kms de réseau d'assainissement eaux usées
- Le raccordement de 250 nouveaux abonnés au réseau d'assainissement eaux usées
- La réhabilitation de 0,4 km de réseau d'assainissement des eaux usées
- La construction de 6 postes de refoulement
- La réhabilitation d'un volume de stockage d'eau potable de 200 m³
- La reprise de 9,8 kms de réseau d'eau potable

Parmi les réalisations les plus marquantes, on relèvera :

- La station d'épuration du Défi Aussonnelle (25 000 EH) et la première tranche du réseau de transfert
- La station d'épuration de Mazères sur Salat (1 000 EH)
- La création d'un nouveau système d'assainissement des eaux usées sur la commune de Lafitte Vigordane (650 EH – 1 500 ml de gravitaire – 900 ml de refoulement – 1 poste de refoulement – 62 branchements)
- L'unité de traitement d'Aspet Soueil (30 m³/h)
- La création d'un réseau de collecte sur la commune de Villematier et de transfert vers Villemur sur Tarn (1 300 ml de gravitaire – 1 460 ml de refoulement – 1 poste de refoulement – 72 branchements)
- La création d'un réseau de collecte sur la commune de Marquefave (910 ml de gravitaire – 320 ml de refoulement – 2 postes de refoulement – 79 branchements)
- Le renouvellement des réseaux d'eau potable sur les secteurs de Lanta – Vallesville (2 270 ml) et de Tarabel – Préserville (2 080 ml)



Station d'épuration de Mazères sur Salat

Evolution 2016 – 2018 :

Pour l'année 2018, on enregistre une augmentation notable du nombre d'opérations réceptionnées. Cette évolution est principalement liée au nombre d'opérations réalisées pour du renouvellement de réseau d'eau potable, consécutive à la fusion avec le SIEMN.

	2016	2017	2018
Nombre d'opérations réceptionnées	33	31	49

1.2 Les travaux en cours au 31 décembre 2018

RESEAU₃₁ a également initié ou poursuivi de nombreux travaux sur l'année 2018 :

- 4 stations d'épuration
- 5 extensions de réseau d'assainissement des eaux usées
- 1 unité de production d'eau potable
- 11 opérations sur réseaux d'eau potable
- 1 opération en eau brute

Ces travaux se poursuivront sur l'année 2018. Parmi eux, on notera la réalisation d'investissements particulièrement conséquents :

- La station d'épuration de Montastruc la Conseillère (5 300 EH)
- La station d'épuration de Launac (1 600 EH)
- La station d'épuration de Carbone (6 000 EH) et son réseau de transfert
- Le réseau de transfert du Défi Aussonnelle
- La seconde tranche de l'unité de production d'eau potable d'Estadens
- La réhabilitation de la chaussée de Saint-Martory



Travaux de construction de la station d'épuration de Montastruc la Conseillère

Evolution 2016 – 2018 :

Le nombre de travaux réalisés ou en cours au 31 décembre est assez stable entre 2017 (19 chantiers) et 2018 (22 chantiers), mais est revanche plus élevé que pour l'année 2016 (12 chantiers).

1.3 Les projets en phase d'étude ou de conception en 2018

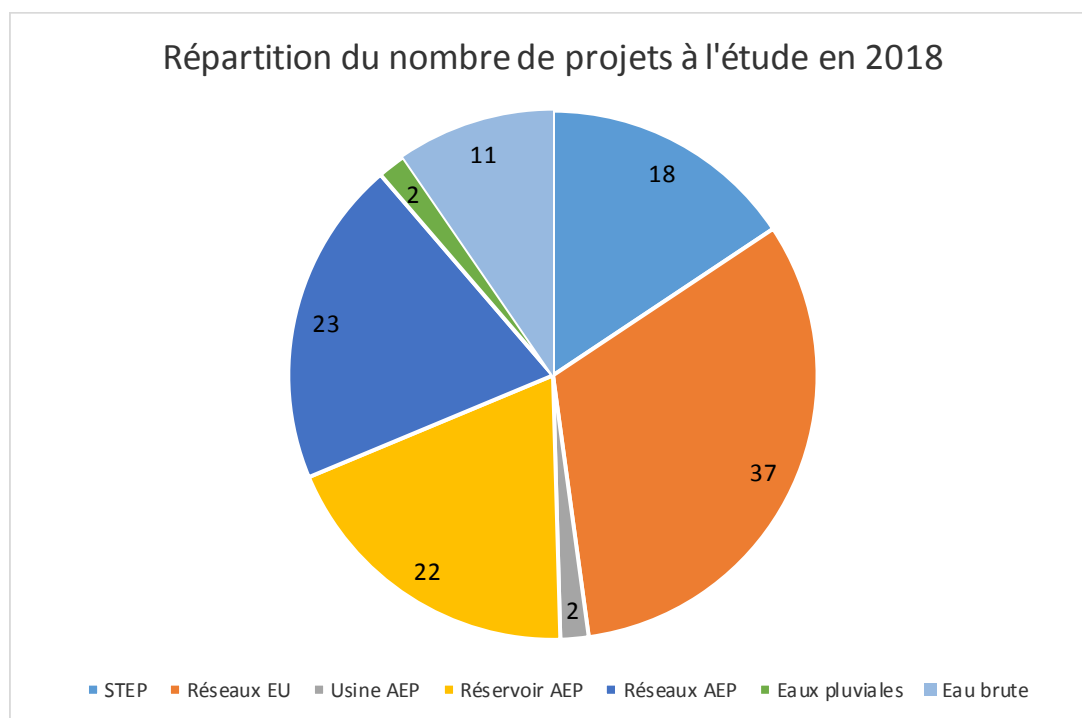
Le service Ingénierie et Prospectives a initié ou poursuivi des études de conception pour :

- 11 stations d'épuration
- 4 nouveaux systèmes d'assainissement des eaux usées
- 28 opérations de réseau d'assainissement des eaux usées
- 1 opération sur usine d'eau potable
- 20 opérations sur réservoirs d'eau potable
- 17 opérations de réseau d'eau potable
- 1 opération en eaux pluviales
- 10 opérations en eau brute

Des études de faisabilité ont également été réalisées, portant sur :

- 3 stations d'épuration
- 5 opérations de réseau d'assainissement des eaux usées
- 1 opération sur usine d'eau potable
- 2 opérations sur réservoir d'eau potable
- 6 opérations de réseau d'eau potable
- 1 opération en eaux pluviales
- 1 opération en eau brute

Répartition du nombre de projets à l'étude en 2018



Ces opérations se poursuivront sur l'année 2019. Parmi ces prochaines réalisations, on notera quelques opérations d'envergure :

- L'extension de la station d'épuration de Plaisance du Touch (30 000 EH)
- L'extension de la station d'épuration de Gardouch (1 700 EH)
- La construction d'une station d'épuration à Salies du Salat (2 800 EH)
- La création d'un système d'assainissement des eaux usées pour les communes de Saint Julien sur Garonne et Lavelanet de Comminges (1 150 EH)
- La création de réservoirs et de réseaux d'adduction sur le SICOVAL et le SIEMN
- L'extension de l'usine d'eau potable de Saint-Caprais (Prestations Intégrées)
- Le projet Garonne Salat Arize (en collaboration avec le SMDEA)
- La réalimentation de l'Aussonnelle

Evolution 2016 – 2018 :

Pour l'année 2018, on relève une stabilisation du nombre d'opérations au stade d'études par rapport à l'année 2017. Une très forte augmentation est observée par rapport à l'année 2016.

	2016	2017	2018
Nombre d'opérations en études	65	103	115

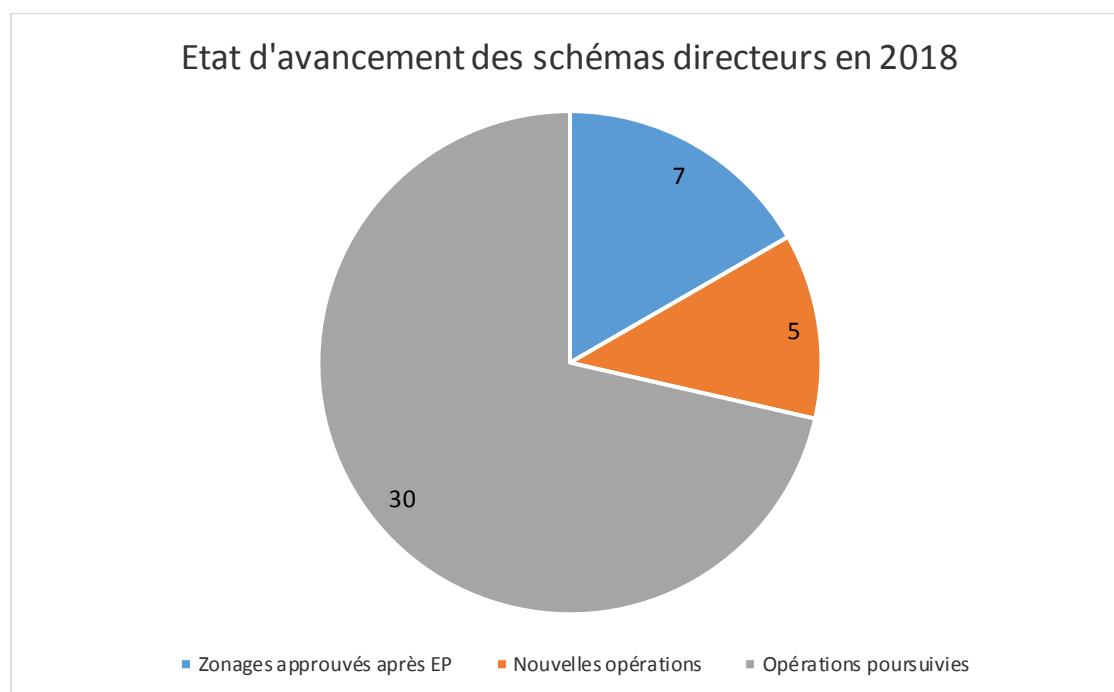
1.4 Les zonages d'assainissement et schémas directeurs

En 2018, RESEAU₃₁ a approuvé par délibération du Bureau Syndical 6 zonages d'assainissement des eaux usées après enquête publique (communes de Le Grès – Paulhac – Loubens Lauragais – Verfeil – Carbonne – Saint-Julien sur Garonne), et 1 zonage des eaux pluviales (Verfeil).

Par ailleurs, 4 conventions de contribution technique et financière ont été approuvées par le Bureau Syndical, permettant de fait le démarrage des études des schémas directeurs d'assainissement associés.

2 opérations de schéma directeur d'eau potable ont également été poursuivies.

30 autres opérations précédemment initiées ont été poursuivies en 2018. Au total, le Pôle Aménagement et Prospectives Territoriales est intervenu sur 36 opérations de schéma directeur d'assainissement des eaux usées en 2018, et 6 en eaux pluviales.



Evolution 2016 – 2018 :

Pour l'année 2018, on relève une stabilisation du nombre d'opérations au stade d'études par rapport à l'année 2017. Une légère augmentation est observée par rapport à l'année 2016.

	2016	2017	2018
Nombre d'opérations de schémas directeurs	35	48	44

1.5 Les études à portée stratégique

L'année 2018 se caractérise également par la poursuite des études stratégiques impulsées en 2016 en matière de programmation des investissements de RESEAU₃₁ à court, moyen et long terme.

Pour l'ensemble du territoire d'intervention de RESEAU₃₁ en assainissement des eaux usées et en eau potable, des schémas territoriaux simplifiés ont été initiés. Ils constituent une étape indispensable à la mise en place des Plans Pluriannuels des Investissements pour la période 2020 - 2026. Ces schémas ont également pour vocation d'appréhender les solutions globales en matière d'assainissement et d'eau potable sur des horizons à moyen ou long terme. Ces études ambitieuses représentent un volume financier d'environ 430 000 €HT.

Elles ont par ailleurs permis de recenser les différents documents existants sur les territoires de chacun des adhérents, et de mieux comprendre les fonctionnements et les besoins autour des installations. Elles ont également intégré les contraintes environnementales (biodiversité, zones inondables,...), réglementaires et les perspectives d'urbanisme des communes.

Ces études ont permis de recenser de nombreuses actions, récapitulées dans le tableau suivant :

	Nombre d'opérations recensées	Volumes financiers associés (M€HT)
Eaux usées	850	173,4
Eau potable	330	87,4

Ce projet doit se conclure au cours de l'année 2019, avec la détermination des opérations qui seront retenues au programme pluriannuel des investissements.

RESEAU₃₁ a par ailleurs impulsé des études stratégiques en eau potable pour l'ensemble de la moitié nord et pour le sud du département de la Haute-Garonne, portant sur la sécurisation à moyen et long terme des infrastructures en matière de transport et stockage. Ces études conduiront à la définition des aménagements nécessaires pour répondre au développement des territoires, tels que la création de nouveaux réservoirs, des renforcements de conduites d'adduction ou la création d'interconnexions entre systèmes d'adduction.

Les conclusions de ces études sont attendues pour la fin de l'année 2019.

1.6 Actions transversales

Au cours de l'année 2018, le service Ingénierie et Prospectives a également impulsé plusieurs actions transversales. Parmi celles-ci, on notera :

- La mise en œuvre d'un groupe de travail collaboratif entre des représentants du service Ingénierie et Prospectives et du pôle Patrimoine sur la question des démarches foncières.
- La rédaction de pièces types pour les Dossiers de Consultation des Entreprises.
- La participation à la constitution du dossier de demande d'aides piloté par le service GDMEE dans le cadre de l'appel à projet « Protection et qualité de l'eau » de l'Agence de l'Eau Adour Garonne
- La conclusion des nouvelles tranches des marchés transversaux « Travaux hydrauliques courants », « Contrôles techniques réglementaires », « Métrologie »

Par ailleurs, suite aux inondations survenues au mois d'octobre dans le département de l'Aude, le service Ingénierie et prospectives avait participé à l'action de solidarité de RESEAU₃₁. Deux agents du service (R. Demange et C. Collavizza) s'étaient ainsi portés volontaires pour se rendre sur place et réaliser des études pour la reconstruction d'installations.

2 L'ACTIVITE DES POLES DU SERVICE INGENIERIE ET PROSPECTIVES EN 2018

2.1 Le pôle Maîtrise d'œuvre

Pour rappel, pour l'année 2018, le pôle Maîtrise d'œuvre se composait d'un ingénieur responsable du pôle et de 5 techniciens.

Une ingénieure intervient également dans le cadre d'une mission d'Assistance à Maîtrise d'Ouvrage passée avec le Syndicat Mixte de Production d'Eau Potable des Vallées Save Hers Girou et Coteaux de Cadours concernant le projet d'extension de l'usine d'eau potable de Saint-Caprais. Cet agent n'intervient ainsi que sur cette opération, et n'a pas réalisé d'autre mission d'ingénierie.

Il est à relever que cet agent a été absent sur une partie de l'année.

Ce pôle est intervenu en qualité de maître d'œuvre sur la réalisation de 64 opérations, réparties de la façon suivante :

	Eaux usées	Eau potable	Eaux pluviales	Eau brute
Etudes	1	12		10
Travaux		10		1
Réception	1	19	1	9
Total	2	41	1	20

Les interventions du pôle Maîtrise d'œuvre en 2018 :

- 2 stations d'épuration
- 3 unités de traitement d'eau potable
- 3 réservoirs d'eau potable
- 35 opérations de réseau d'eau potable
- 1 opération de réseau des eaux pluviales
- 20 opérations sur le canal de Saint-Martory

Evolution 2016 – 2018 :

Depuis l'année 2016, le nombre d'opérations suivies par le pôle Maîtrise d'œuvre a fortement évolué. Pour l'année 2018, l'évolution est consécutive à la fusion avec le SIEMN, et à l'intégration de deux nouveaux agents intervenant en eau potable.

Le nombre d'opérations suivies en eau potable a ainsi évolué de 27 en 2017 à 41 en 2018

	2016	2017	2018
Nombre d'opérations suivies par le pôle Maîtrise d'œuvre	15	27	64

D'un point de vue financier, ces opérations représentent un montant global d'investissements de 17,4 M€HT :

	Eaux usées	Eau potable	Eaux pluviales	Eau brute	Total
Montant des opérations (M€HT)	6,4	7,3	0,2	3,5	17,4

Evolution 2016 – 2018 :

Depuis l'année 2016, on relève une certaine stabilité dans les montants des opérations gérées par le pôle Maîtrise d'œuvre. Ce volume financier est en partie lié au projet de la station d'épuration du Défi Aussonnelle.

Parmi les projets principaux, on relèvera :

- Les travaux de construction de la station d'épuration du Défi Aussonnelle (25 000 EH)
- Les travaux d'extension de l'usine d'eau potable de PSE (1 700 m³/h de production)
- Le renouvellement des réseaux d'eau potable sur les secteurs Lanta – Vallesville (2 270 ml) et Tarabel – Préserville (2 080 ml)
- La réhabilitation et consolidation de la chaussée de Saint-Martory



Travaux d'extension de l'usine d'eau potable de PSE

2.2 Le pôle Maîtrise d'ouvrage

En 2018, le pôle Maîtrise d'ouvrage se composait d'un ingénieur responsable du pôle et de 7 Correspondants Techniques Territoriaux.

Il est à relever que le Correspondant Technique Territorial pour la CT1 ainsi que la responsable de pôle ont été absents sur une partie de l'année.

Ce pôle est intervenu en qualité de conducteur d'opération sur la réalisation de 121 opérations, réparties de la façon suivante :

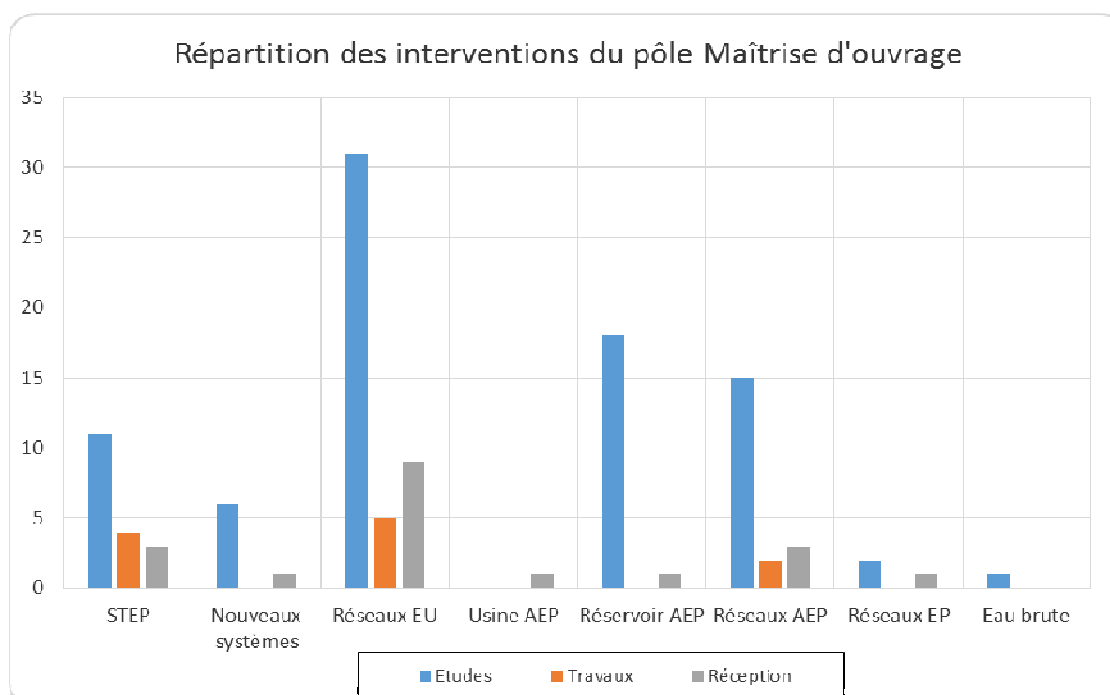
	Eaux usées	Eau potable	Eaux pluviales	Eau brute
Etudes	54	33	2	1
Travaux	9	2		
Réception	14	5	1	
Total	77	40	3	1

La répartition sur le nombre d'opérations montre une activité dévolue à près de 2/3 pour l'assainissement des eaux usées et 1/3 pour l'eau potable. L'activité eaux pluviales reste très minoritaire (2 %).

De façon analogue, l'activité sur l'année 2018 s'est répartie à plus de 70 % sur la réalisation d'études ou sur les étapes de conception des opérations, à 10 % sur des travaux en cours en fin d'année et à près de 20 % sur la réalisation de travaux réceptionnés.

Cette répartition indique que les volumes de travaux pour les années 2019 et 2020 seront de fait importants.

Le graphique suivant vient préciser la répartition de ces 121 interventions du pôle Maîtrise d'ouvrage, par nature d'opération et par état d'avancement.



Les interventions du pôle Maîtrise d'ouvrage en 2018 :

- 18 stations d'épuration
- 7 nouveaux systèmes d'assainissement des eaux usées
- 45 opérations de réseaux d'assainissement des eaux usées
- 1 opération sur unité de traitement d'eau potable
- 19 réservoirs d'eau potable
- 20 opérations de réseaux d'eau potable
- 3 opérations de réseaux d'eaux pluviales
- 1 opération en eau brute

Evolution 2016 – 2018 :

Pour l'année 2018, on relève une stabilisation du nombre d'opérations au stade d'études par rapport à l'année 2017. Une augmentation conséquente est observée par rapport à l'année 2016.

	2016	2017	2018
Nombre d'opérations suivies par le pôle Maîtrise d'ouvrage	100	127	121

D'un point de vue financier, ces opérations représentent un montant global d'investissements de 77,5 M€HT :

	Eaux usées	Eau potable	Eaux pluviales	Eau brute	Total
Montant des opérations (M€HT)	52,4	22,7	1,1	1,3	77,5

Evolution 2016 – 2018 :

Pour l'année 2018, on relève une nouvelle augmentation du montant des opérations suivies par le pôle Maîtrise d'ouvrage par rapport aux années précédentes.

	2016	2017	2018
Montant des opérations suivies par le pôle Maîtrise d'ouvrage (M€HT)	64,1	71,7	77,5

Parmi les projets principaux, on relèvera :

- Les travaux de construction des stations d'épuration de Launac (1 600 EH), Montastruc la Conseillère (5 300 EH), Mazères sur Salat (1 000 EH),
- Les travaux pour la création d'un nouveau système d'assainissement des eaux usées sur la commune de Lafitte Vigordane (600 EH),
- Les études pour les nouvelles stations d'épuration de Plaisance du Touch (30 000 EH), Salies du Salat (2 800 EH),
- Le démarrage des travaux du réseau de transfert du Défi Aussonnelle
- Les extensions de réseaux d'assainissement des eaux usées sur les communes de Cépet, Villematier, Montastruc la Conseillère, Villeneuve les Bouloc, Marquefave, Palaminy, Fronsac
- La création d'une unité de traitement d'eau potable à Aspet
- ...



Travaux de construction de la station d'épuration de Launac

2.3 Le pôle Aménagement et Prospectives Territoriales

En 2018, le pôle Aménagement et Prospectives Territoriales se composait d'un ingénieur responsable du pôle et de 2 techniciens.

Il est à relever que la responsable de pôle a été absente sur une partie de l'année.

Les données principales concernant l'activité de ce pôle ont déjà été précisées au paragraphe 1.4 (Schémas directeurs et zonages d'assainissement).

Ainsi, pour rappel, le Pôle Aménagement et Prospectives Territoriales est intervenu sur 36 opérations de schéma directeur d'assainissement des eaux usées en 2018 et 6 en eaux pluviales, auxquelles il convient d'ajouter 2 opérations en eau potable.

Le pôle Aménagement et Prospectives Territoriales intervient également en support auprès des communes dans le cadre de l'élaboration de leurs documents de planification d'urbanisme, afin d'anticiper les besoins liés à la gestion de l'eau potable et de l'assainissement. A ce titre, les agents du pôle participent régulièrement à des réunions en mairie liées aux procédures d'établissement ou de révision de PLU, ainsi qu'aux réunions des personnes publiques associées.

2.4 L'évolution de l'activité du service Ingénierie et Prospectives

Les éléments font apparaître une augmentation du nombre d'opérations suivies par le pôle Maîtrise d'œuvre et une stabilisation pour les autres pôles. Le tableau suivant vient récapituler ces chiffres :

	Opérations suivies		
	2016	2017	2018
Maîtrise d'œuvre	15	27	49
Maîtrise d'ouvrage	100	127	121
Aménagement et Prospectives Territoriales	35	48	44
Total	150	202	214

Les volumes financiers sont assez stables entre 2017 et 2018 :

	Volumes financiers associés		
	2016	2017	2018
Maîtrise d'œuvre	21,2	20,0	17,4
Maîtrise d'ouvrage	64,1	71,7	77,5
Total	85,3	91,7	94,9

Ces chiffres pour l'année 2018 confirment la tendance observée en 2017, avec une augmentation du nombre d'opérations suivies par les agents du service Ingénierie et Prospectives. Cette augmentation est en partie due à un renforcement des effectifs suite à la fusion avec le SIEMN, mais aussi à une augmentation des plans de charge.

Les volumes financiers associés sont également en hausse pour l'année 2018.

3 LA REPARTITION TERRITORIALE DE L'ACTIVITE DU SERVICE INGENIERIE ET PROSPECTIVES EN 2017

3.1 Le Territoire Nord

3.1.1 Assainissement eaux usées

L'année 2018 a vu la réception des travaux suivants :

N°CT	Commune / Collectivité	N° Opération	Libellé opération
2	CEPET	31136-2	Extension du réseau EU route de Labastide (RD20)
2	SAINT-SAUVEUR	31516-6	Raccordement du projet d'urbanisation RD4/RD20
2	VILLENEUVE LES BOULOC	31587-10	Extension réseau EU chemin Pechuscla et route d'Ensarla
3	LA MAGDELAINE-SUR-TARN	31311-2	Extension de la station d'épuration
3	VILLEMATIER	31583-3	Création du réseau de collecte du bourg
3	VILLEMATIER	31583-4	Création d'un réseau de transfert pour raccordement sur Villemur
4	MONTASTRUC LA CONSEILLERE	31358-10	Extension de réseau rue de Cariol-Tort

Les interventions du service Ingénierie et Prospectives ont concerné 27 opérations sur le Territoire Nord, réparties de la façon suivante :

	CT 1	CT 2	CT 3	CT 4
Etudes	10	4	1	2
Travaux	2			1
Réception		3	3	1
Total	12	7	4	4

D'un point de vue financier, ces opérations représentent un montant global d'investissements pour l'ensemble du Territoire Nord en assainissement des eaux usées de 12,1 M€HT :

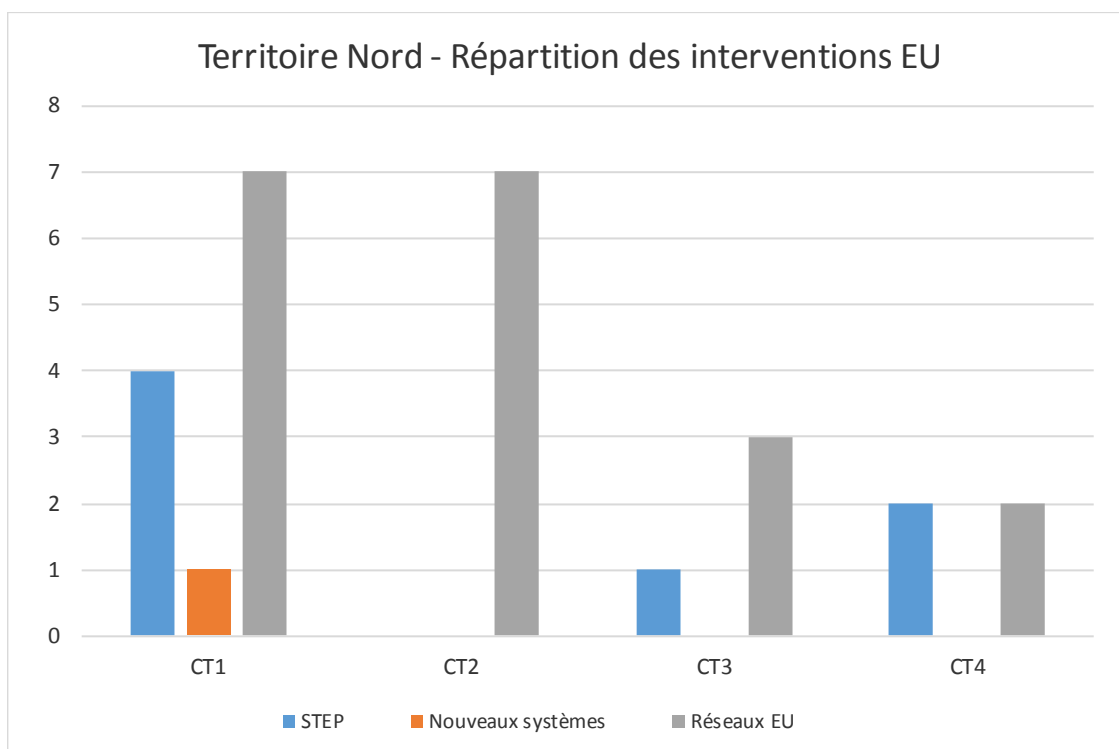
	CT1	CT2	CT3	CT4	Total
Montant des opérations (M€HT)	5,9	1,5	1,8	2,9	12,1

Evolution 2016 – 2018 :

Pour l'année 2018, on observe une légère diminution du nombre d'opérations suivies, notamment pour la CT1. Le technicien en charge des investissements sur ce secteur a été absent pendant une partie importante de l'année. De fait, l'activité a été réduite sur ce secteur. Les volumes financiers sont également moins élevés que les années précédentes, liés à l'achèvement de plusieurs stations d'épuration.

	2016	2017	2018
Territoire Nord EU – Nombre d'opérations suivies	32	36	27
Territoire Nord EU – Montants des opérations suivies (M€HT)	18,0	14,8	12,1

Le graphique suivant vient préciser la répartition de ces 27 interventions, par commission territoriale et par nature d'opération :



Les interventions du service Ingénierie et Prospectives sur le Territoire Nord en assainissement des eaux usées en 2018 :

- 7 stations d'épuration
- 1 nouveau système d'assainissement des eaux usées
- 19 opérations de réseaux d'assainissement des eaux usées

Parmi les projets principaux, on relèvera :

- Les travaux de construction de la station d'épuration de Launac (1 600 EH) et Montastruc la Conseillère (5 300 EH)
- Les études pour la nouvelle station d'épuration de Buzet sur Tarn - Luquets (330 EH)
- Les études pour la création d'un système d'assainissement sur la commune de Sainte-Livrade
- Les extensions de réseaux d'assainissement des eaux usées sur les communes de Daux, Cépet, Gargas, Saint-Sauveur, Villaudric, Villeneuve les Bouloc, Villematier, Montastruc la Conseillère



Travaux d'extension de réseaux d'assainissement sur la commune de Villematier

3.1.2 Eau potable

En préambule, RESEAU₃₁ n'intervient pas sur le territoire de la CT₄ en eau potable. Sur les autres Commissions Territoriales, les structures adhérentes ont principalement transféré la compétence Transport et Stockage.

L'année 2018 a vu la réception des travaux suivants :

N°CT	Commune / Collectivité	N° Opération	Libellé opération
1	SIEVGHSCC	253100978-19	Merville - Dévoisement AEP route de LARRA Mr Zocca
1	SIEVGHSCC	253100978-31	Lévignac - réfection du réservoir 1

Les interventions du service Ingénierie et Prospectives ont concerné 16 opérations sur le Territoire Nord, réparties de la façon suivante :

	CT 1	CT 2	CT 3
Etudes	5	6	2
Travaux	1		
Réception	2		
Total	8	6	2

D'un point de vue financier, ces opérations représentent un montant global d'investissements pour l'ensemble du Territoire Nord en eau potable de 4,4 M€HT :

	CT1	CT2	CT3	Total
Montant des opérations (M€HT)	2,2	1,4	0,8	4,4

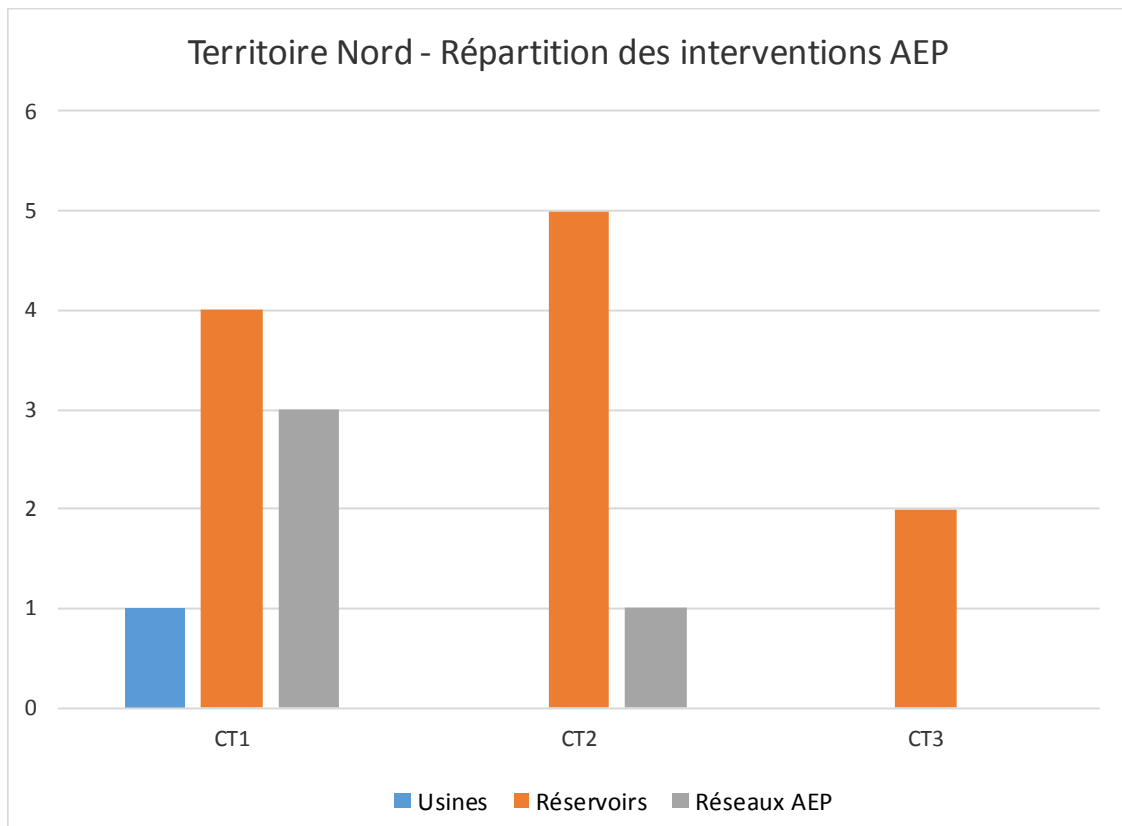
Dans ces chiffres, le projet d'extension de l'usine d'eau potable de Saint-Caprais, pour lequel RESEAU₃₁ intervient en qualité d'AMO, n'est pas intégré.

Evolution 2016 – 2018 :

Pour l'année 2018, on observe une stabilité du nombre d'opérations suivies par rapport à l'année 2017. Les volumes financiers sont également stables.

	2016	2017	2018
Territoire Nord AEP – Nombre d'opérations suivies	9	14	16
Territoire Nord AEP – Montants des opérations suivies (M€HT)	1,9	4,1	4,4

Le graphique suivant vient préciser la répartition de ces 16 interventions, par commission territoriale et par nature d'opération :



Les interventions du service Ingénierie et Prospectives sur le Territoire Nord en eau potable en 2017 :

- 1 usine d'eau potable
- 11 réservoirs d'eau potable
- 4 opérations de réseaux d'eau potable

Parmi les projets principaux, on relèvera :

- L'extension de l'usine d'eau potable de Saint-Caprais
- Les opérations de réhabilitation des réservoirs d'eau potable de Lévignac sur Save, Castelnau d'Estretfonds, Saint-Rustice, Layrac sur Tarn
- Les études pour la construction d'un réservoir à Villemur sur Tarn (800 m³)
- La reprise de réseaux d'eau potable dans le centre-bourg de Grenade



Travaux de réhabilitation du réservoir des Hébrails à Castelnau d'Estretfonds

3.1.3 Eaux pluviales

Le service Ingénierie et Prospectives n'est pas intervenu en 2018 sur des opérations sur la compétence Eaux pluviales.

3.1.4 Etudes de schémas directeurs

Les interventions du service Ingénierie et Prospectives ont concerné 10 opérations sur le Territoire Nord en assainissement des eaux usées et 1 opération en eaux pluviales :

- 2 zonages ont été approuvés après enquête publique : communes de Le Grès et Paulhac
- 1 nouvelle opération : commune de Grenade sur Garonne (eaux usées et eaux pluviales)
- 5 opérations poursuivies : communes de Saint-Cezert – Bouloc – Villeneuve les Bouloc – Vacquiers – La Magdelaine sur Tarn
- Le démarrage ou la poursuite de diagnostics de réseau : Cépet – Merville – Labastide Saint Sernin – Pechbonnieu – Montberon – Villariès – Villaudric – Buzet sur Tarn

3.2 Le Territoire Centre – Secteur Ouest

3.2.1 Assainissement eaux usées

L'année 2018 a vu la réception des travaux suivants :

N°CT	Commune / Collectivité	N° Opération	Libellé opération
6	SMEA ₃₁	31900-1	Défi Aussonnelle - Création d'une station d'épuration
6	SMEA ₃₁	31900-2	Défi Aussonnelle – Réseau de transfert (Tronçon La Salvetat)

Les interventions du service Ingénierie et Prospectives ont concerné 10 opérations sur le Territoire Centre – Secteur Ouest, toutes sur la CT6 et réparties de la façon suivante :

	CT 6
Etudes	6
Travaux	2
Réception	1
Total	9

La CT6 se caractérise par de nombreuses opérations présentant à la fois un volume financier important et une forte complexité.

Il est précisé qu'aucune intervention n'a eu lieu sur la CT8 pour l'année 2018.

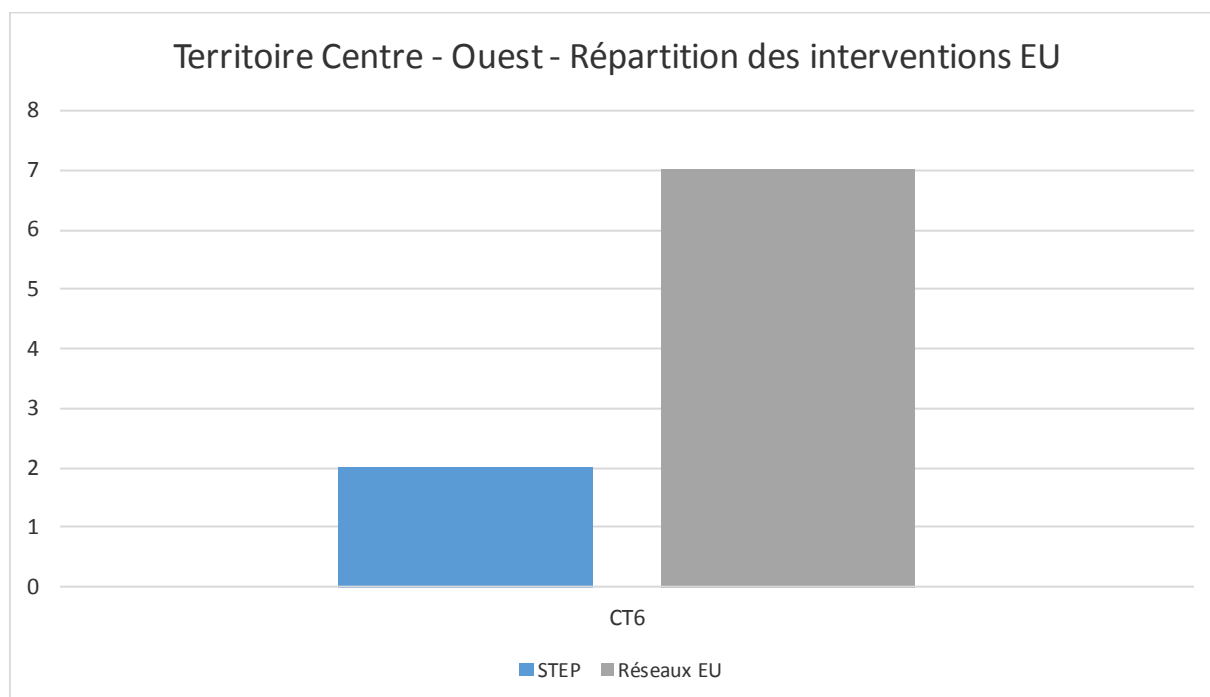
D'un point de vue financier, ces opérations représentent un montant global d'investissements sur la CT6 en assainissement des eaux usées de 21,0 M€HT.

Evolution 2016 – 2018 :

Depuis 2016, le nombre d'opérations suivies par le service Ingénierie et Prospectives est stable sur le Territoire Centre – Secteur Ouest pour l'assainissement eaux usées. Le volume financier associé à ces opérations est stable lui aussi.

	2016	2017	2018
Territoire Centre Ouest EU – Nombre d'opérations suivies	8	10	9
Territoire Centre Ouest EU – Montants des opérations suivies (M€HT)	21,7	22,5	21,0

Le graphique suivant vient préciser la répartition de ces 9 interventions sur la CT6 par nature d'opération :



Les interventions du service Ingénierie et Prospectives sur le Territoire Centre – Secteur Ouest en assainissement des eaux usées en 2018 :

- 2 stations d'épuration
- 7 opérations de réseaux d'assainissement des eaux usées

Parmi les projets principaux, on relèvera :

- Les travaux de construction de la station d'épuration du Défi Aussonnelle (25 000 EH)
- Les travaux pour le réseau de transfert du Défi Aussonnelle
- Les études pour l'extension de la station d'épuration de Plaisance du Touch (30 000 EH)



Défi Aussonnelle - Postes de refoulement de La Salvetat Saint-Gilles et de Thière

3.2.2 Eau potable

Sur ce secteur, seules les communes de Plaisance du Touch, La Salvetat Saint-Gilles et Venerque ont transféré leur compétence en eau potable.

Pour l'année 2018, le service Ingénierie et Prospectives est intervenu dans le cadre de la compétence de l'Eau potable sur deux études relatives à l'interconnexion entre les communes de Plaisance du Touch et La Salvetat Saint-Gilles et au renforcement de l'adduction du réservoir de Venerque.

3.2.3 Eaux pluviales

Le service Ingénierie et Prospectives est intervenu en 2018 sur trois opérations. L'opération majeure concerne la création d'un bassin de stockage des eaux pluviales sur la commune de Roques sur Garonne, pour lequel les travaux ont été réceptionnés en 2018.

3.2.4 Eau brute

Le service Ingénierie et Prospectives est intervenu en 2018 sur les études concernant la réalimentation de l'Aussonnelle. Cette opération est majeure, et vient compléter les opérations en assainissement eaux usées du Défi Aussonnelle.

3.2.5 Etudes de schémas directeurs

Les interventions du service Ingénierie et Prospectives ont concerné 6 opérations sur le Territoire Centre – Secteur Ouest en assainissement des eaux usées :

- 1 nouvelle opération : commune de Plaisance du Touch
- 4 opérations ont été poursuivies : communes de Fonsorbes, Fontenilles, Saint-Lys et Saiguède
- La réalisation d'un diagnostic de réseau pour la commune de La Salvetat Saint-Gilles

Une opération a également été poursuivie en assainissement des eaux pluviales pour la commune de Fonsorbes.

3.3 Le Territoire Centre – Secteur Est

En préambule, la fusion avec le SIEMN au 1^{er} janvier 2018 s'est accompagnée du transfert de nombreuses opérations en eau potable sur ce secteur. Deux agents ont à cette occasion rejoint le service Ingénierie et Prospectives. La commune de Revel a également adhéré pour la compétence eau potable.

Par ailleurs, par conventionnement, le SICOVAL a sollicité RESEAU₃₁ pour la réalisation de la maîtrise d'œuvre pour les opérations de travaux de distribution de l'eau potable.

Ces évolutions ont donc occasionné une forte augmentation de l'activité en eau potable du service Ingénierie et Prospectives sur le Territoire Centre – Secteur Est.

3.3.1 Assainissement eaux usées

L'année 2018 a vu la réception des travaux suivants :

N°CT	Commune / Collectivité	N° Opération	Libellé opération
9	LUX	31310-1	Création d'une station d'épuration et de son réseau de transfert

Les interventions du service Ingénierie et Prospectives ont concerné 16 opérations sur le Territoire Centre – Secteur Est, réparties de la façon suivante :

	CT 9	CT 11
Etudes	8	6
Travaux	1	
Réception	1	
Total	10	6

L'activité est importante sur la CT9. Elle est un peu plus faible CT11.

D'un point de vue financier, ces opérations représentent un montant global d'investissements pour l'ensemble du Territoire Centre – Secteur Est en assainissement des eaux usées de 6,3 M€HT :

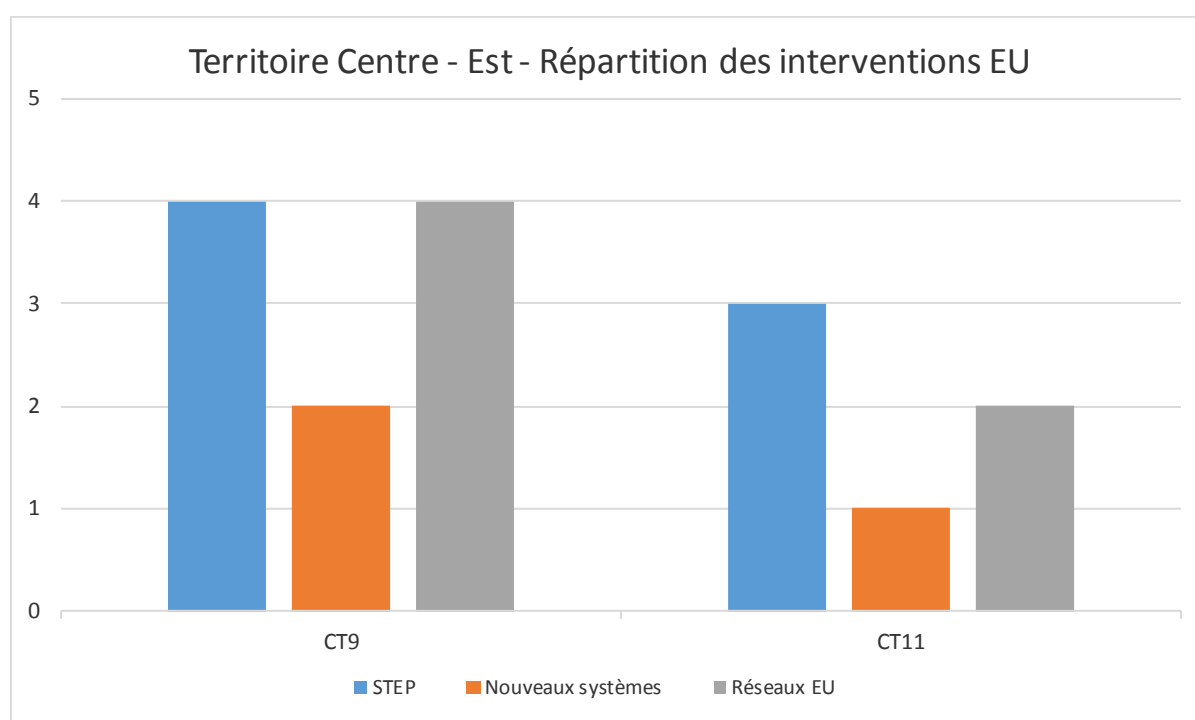
	CT9	CT11	Total
Montant des opérations (M€HT)	3,1	3,2	6,3

Evolution 2016 – 2018 :

Pour l'année 2018, on observe une augmentation du nombre d'opérations suivies par le service Ingénierie et Prospectives. Les volumes financiers associés sont également en augmentation.

	2016	2017	2018
Territoire Centre Est EU – Nombre d'opérations suivies	10	10	16
Territoire Centre Est EU – Montants des opérations suivies (M€HT)	4,0	4,9	6,3

Le graphique suivant vient préciser la répartition de ces 16 interventions, par commission territoriale et par nature d'opération :



Les interventions du service Ingénierie et Prospectives sur le Territoire Centre – Secteur Est en assainissement des eaux usées en 2018 :

- 7 stations d'épuration
- 3 nouveaux systèmes d'assainissement des eaux usées
- 6 opérations de réseaux d'assainissement des eaux usées

Parmi les projets principaux, on relèvera :

- Les travaux de construction des stations d'épuration de Lux (345 EH) et Lavalette (360 EH)
- Les études pour de nouvelles stations d'épuration sur les communes de Montesquieu Lauragais, Le Cabanial, Auriac sur Vendinelle, Gardouch
- Les études pour la création d'un système d'assainissement sur les communes de Belestia en Lauragais, Juzes, Beauteville



Station d'épuration de Lux

3.3.2 Eau potable

En préambule, RESEAU₃₁ n'intervient pas sur le territoire de la CT11 en eau potable.

L'année 2018 a vu la réception des travaux suivants :

N°CT	Commune / Collectivité	N° Opération	Libellé opération
9	SIE de la Montagne Noire	253100176-18	Dévoisement d'une conduite HP à Préserville
9	SIE de la Montagne Noire	253100176-20	Auriac sur Vendinelle - Renforcement de réseau rue de l'Eglise
9	SIE de la Montagne Noire	253100176-21	Caraman - Dévoisement de réseau RD21
9	SIE de la Montagne Noire	253100176-22	Trebons sur la Grasse - Dévoisement de réseau
9	SIE de la Montagne Noire	253100176-23	Lanta Vallesville - Renouvellement de réseau RD59
9	SIE de la Montagne Noire	253100176-24	Tarabel Préserville - Renouvellement de réseau RD54 et RD77
9	SIE de la Montagne Noire	253100176-29	Toutens - Dévoisement de réseau lieu-dit le Pech
9	SIE de la Montagne Noire	253100176-35	Le Cabanial - Renforcement de réseau
10	CA du SICOVAL	243100633-69	Baziège - Réhabilitation de réseau rue du faubourg du Cers
10	CA du SICOVAL	243100633-70	Extension de réseau collège d'Escalquens
10	CA du SICOVAL		Labège - Chemin des Campels
10	CA du SICOVAL		Labège - Piste cyclable Phases 1 et 2 - RD16
10	CA du SICOVAL		Pechabou - RD95b
10	CA du SICOVAL		Pechabou - chemin du Charme
10	CA du SICOVAL		Montgiscard - rue Tuilliers

Les interventions du service Ingénierie et Prospectives ont concerné 36 opérations sur le Territoire Centre – Secteur Est, réparties de la façon suivante :

	CT 9	CT 10
Etudes	7	7
Travaux	2	5
Réception	8	7
Total	17	19

Pour l'année 2018, l'activité est très importante sur les CT9 et 10, avec notamment des interventions sur des opérations conséquentes.

En dehors des interventions pour le compte du SICOVAL sur des opérations de distribution en eau potable, ces opérations représentent un montant global d'investissements en eau potable de 21,2 M€HT.

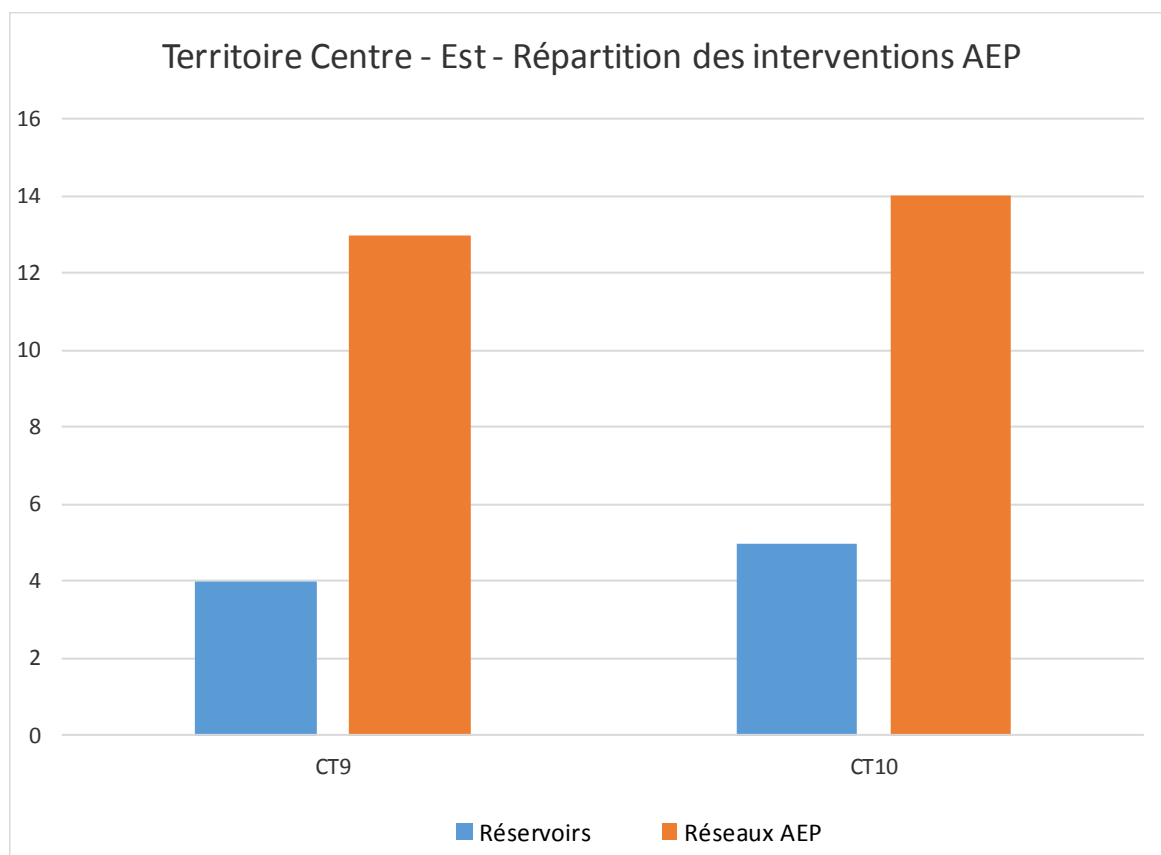
	CT9	CT10	Total
Montant des opérations (M€HT)	7,2	14,0	21,2

Evolution 2016 – 2018 :

Pour l'année 2018, on relève une très forte augmentation du nombre d'opérations suivies par le service Ingénierie et Prospectives. Les volumes financiers sont également à la hausse du fait de nouvelles opérations structurantes, et ce malgré la fin de l'opération d'extension de l'usine PSE en 2017.

	2016	2017	2018
Territoire Centre Est AEP - Nombre d'opérations suivies	8	11	36
Territoire Centre Est AEP – Montants des opérations suivies (M€HT)	16,1	16,6	21,2

Le graphique suivant vient préciser la répartition de ces 36 interventions, par commission territoriale et par nature d'opération :



Les interventions du service Ingénierie et Prospectives sur le Territoire Centre – Secteur Est en eau potable en 2018 :

- 3 opérations de réhabilitation de réservoir
- 6 opérations de construction de réservoir
- 3 opérations de réseaux de transport d'eau potable
- 11 opérations de réseaux de distribution d'eau potable sur le secteur SIEMN
- 13 opérations de réseaux de distribution d'eau potable sur le SICOVAL

Parmi les projets principaux, on relèvera :

- Les renouvellements de réseau sur les secteurs de Lanta – Vallesville et Tarabel - Préserville
- Les projets de réhabilitation des réservoirs de Lanta et Cambiac
- Les études concernant l'alimentation des coteaux du SICOVAL (2 nouveaux réservoirs et un réseau de transport)
- Les études concernant la création de nouveaux réservoirs à Verfeil et Préserville

3.3.3 Eaux pluviales

Il n'est pas à relever d'intervention dans le cadre de la compétence des Eaux pluviales pour l'année 2018.

3.3.4 Etudes de schémas directeurs

Les interventions du service Ingénierie et Prospectives ont concerné 11 opérations sur le Territoire Centre – Secteur Est en assainissement des eaux usées :

- 2 zonages ont été approuvés après enquête publique : communes de Loubens Lauragais et Verfeil
- 1 opération a été initiée : commune de Montesquieu Lauragais
- 8 opérations ont été poursuivies : communes d'Avignonet Lauragais, Maumont, Maurens, Saint Pierre de Lages, Saussens, Trebons sur la Grasse, Villefranche de Lauragais, Beaumont sur Lèze

En assainissement des eaux pluviales, un zonage a été approuvé après enquête publique (Verfeil) et deux opérations ont été poursuivies pour les communes de Villefranche de Lauragais et Beaumont sur Lèze.

3.4 Le Territoire Sud

3.4.1 Assainissement eaux usées

L'année 2018 a vu la réception des travaux suivants :

N°CT	Commune / Collectivité	N° Opération	Libellé opération
7	LAFITTE-VIGORDANE	31261-2	Création d'une station d'épuration et de son réseau de transfert
7	LAFITTE-VIGORDANE	31261-3	Création d'un réseau de collecte
12	MARQUEFAVE	31320-3	Création d'un poste de refoulement n°2
14	MAZERES-SUR-SALAT	31336-1	Construction d'une station d'épuration propre à la commune
14	MAZERES-SUR-SALAT	31336-3	Réalisation du réseau de transfert
14	SAINT-GAUDENS	31483-27	Réhabilitation du réseau avenue de L'Isle

Les interventions du service Ingénierie et Prospectives ont concerné 27 opérations sur le Territoire Sud, réparties de la façon suivante :

	CT 7	CT 12	CT 14	CT 15
Etudes	1	5	8	4
Travaux		2		1
Réception	2	1	3	
Total	3	8	11	5

D'un point de vue financier, ces opérations représentent un montant global d'investissements pour l'ensemble du Territoire Sud en assainissement des eaux usées de 19,4 M€HT :

	CT7	CT12	CT14	CT15	Total
Montant des opérations (M€HT)	2,0	10,0	5,1	2,3	19,4

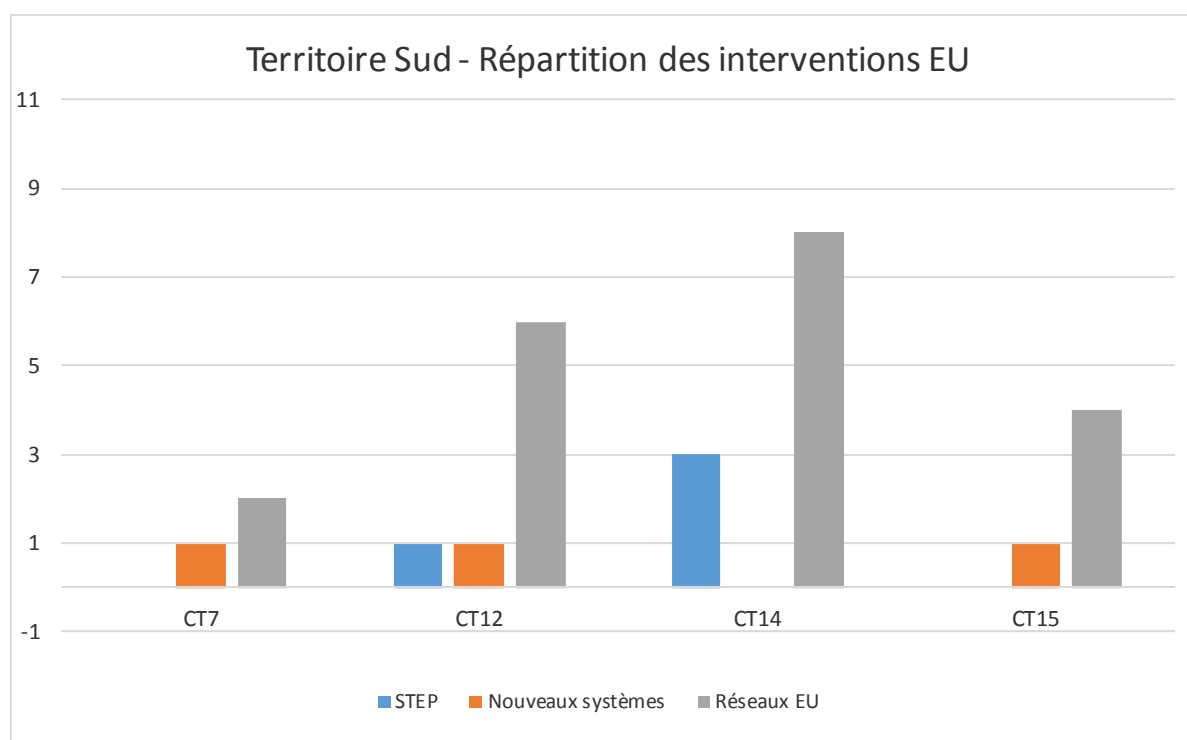
Evolution 2016 – 2018 :

Pour l'année 2018, on observe une légère diminution du nombre d'opérations suivies par le service Ingénierie et perspectives par rapport aux années précédentes. Toutefois, l'activité reste importante et les opérations sont nombreuses. Plusieurs d'entre elles représentent à la fois un montant d'investissement important et une forte complexité.

Les volumes financiers associés sont stables sur les trois années.

	2016	2017	2018
Territoire Sud – Nombre d'opérations suivies	31	35	27
Territoire Sud – Montants des opérations suivies (M€HT)	19,2	20,4	19,4

Le graphique suivant vient préciser la répartition de ces 27 interventions, par commission territoriale et par nature d'opération :



Les interventions du service Ingénierie et Perspectives sur le Territoire Sud en assainissement des eaux usées en 2018 :

- 4 stations d'épuration
- 3 nouveaux systèmes d'assainissement des eaux usées
- 20 opérations de réseaux d'assainissement des eaux usées

Parmi les projets principaux, on relèvera :

- Les travaux pour les nouvelles stations d'épuration de Carbonne (6 000 EH) et Mazères sur Salat (1 000 EH)
- Les travaux pour la création d'un nouveau système d'assainissement des eaux usées sur la commune de Lafitte Vigordane (700 EH)
- Les études pour la nouvelle station d'épuration de Salies du Salat (2 700 EH)
- Les études pour la création d'un nouveau système d'assainissement pour les communes de Saint Julien sur Garonne et Lavelanet de Comminges (1 150 EH)
- Les travaux pour le réseau de transfert depuis l'ancienne vers la nouvelle station d'épuration de Carbonne
- Les extensions de réseaux d'assainissement des eaux usées sur les communes de Marquefave, Palaminy, Fronsac



Travaux de création du réseau de transfert depuis l'ancienne vers la nouvelle station d'épuration de Carbonne

3.4.2 Eau potable

En préambule, RESEAU₃₁ n'intervient pas sur le territoire de la CT7 en eau potable.

L'année 2018 a vu la réception des travaux suivants :

N°CT	Commune / Collectivité	N° Opération	Libellé opération
12	MARQUEFAVE	31320-13	Remplacement de conduites AEP lors de la mise en place de l'assainissement
14	ASPET	31020-21	Création d'une unité de traitement à Soueil
14	LESTELLE-DE-SAINT-MARTORY	31296-8	Reprise conduite sur le pont du Jô
15	GURAN	31235-2	Renforcement et extension de réseau au centre du village
15	MAYREGNE	31335-5	Remplacement d'un centriflex DN ₄₀
15	SAINT-PAUL-D'OUAIL	31508-6	Renforcement du réseau entrée village jusqu'à l'ancienne école
15	SALLES-ET-PRATVIEL	31524-6	Renforcement du réseau dans le centre du village

Les interventions du service Ingénierie et Prospectives ont concerné 27 opérations sur le Territoire Sud, réparties de la façon suivante :

	CT 12	CT 14	CT 15
Etudes	2	6	8
Travaux	2	2	
Réception	1	2	4
Total	5	10	12

Les besoins sont importants sur ce territoire. L'évolution vers un budget unique à l'échelle de RESEAU₃₁ permet d'augmenter les marges de manœuvre et ainsi de réaliser davantage d'investissements.

D'un point de vue financier, ces opérations représentent un montant global d'investissements pour l'ensemble du Territoire Sud en eau potable de 3,3 M€HT :

	CT12	CT14	CT15	Total
Montant des opérations (M€HT)	0,4	1,8	1,1	3,3

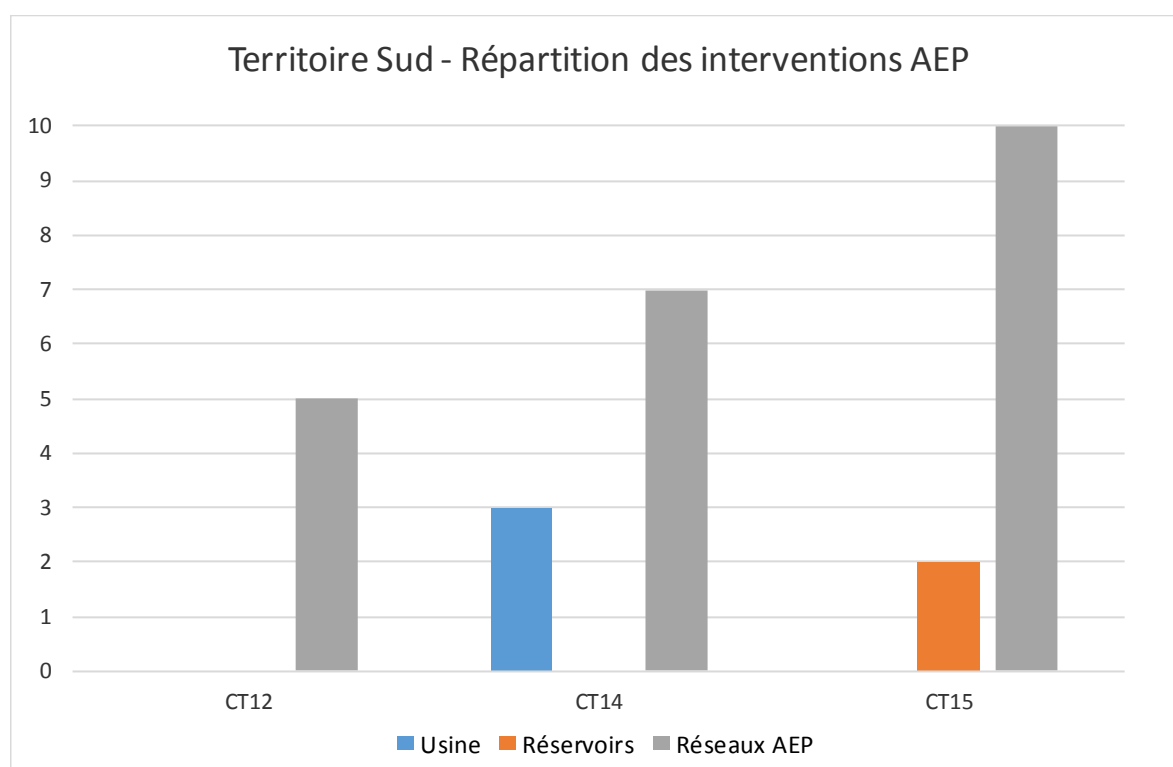
A ces opérations s'ajoutent les études de faisabilité liées au projet Garonne Salat Arize, menées en collaboration avec le SMDEA 09.

Evolution 2016 – 2018 :

Pour l'année 2018, le nombre d'opérations suivies par le service Ingénierie et Prospectives est stable par rapport à l'année 2017. L'augmentation est en revanche très forte par rapport à 2016. Les volumes financiers associés suivent la même évolution.

	2016	2017	2018
Territoire Sud – Nombre d'opérations suivies	4	27	27
Territoire Sud – Montants des opérations suivies (M€HT)	0,1	3,5	3,3

Le graphique suivant vient préciser la répartition de ces 27 interventions, par commission territoriale et par nature d'opération :




Les interventions du service Ingénierie et Prospectives sur le Territoire Sud en eau potable en 2018 :

- 3 unités de traitement
- 2 réservoirs
- 22 opérations de réseaux d'eau potable

Parmi les projets principaux, on relèvera :

- La mise en place d'une nouvelle unité de traitement sur la commune d'Aspet et Estadens
- Les études de faisabilité pour une nouvelle unité de traitement à Sauveterre de Comminges
- Les études pour le nouveau réservoir de Salles et Pratviel
- La reprise de réseaux d'eau potable sur les communes de Lestelle Saint-Martory, Guran, Mayrègne, Saint Paul d'Oueil et Salles et Pratviel



Travaux de renforcement du réseau d'eau potable à Salles et Pratviel

3.4.3 Eaux pluviales

Le service Ingénierie et Prospectives est intervenu en 2018 sur deux opérations, concernant la création de réseaux d'assainissement des eaux pluviales.

3.4.4 Etudes de schéma directeur

Les interventions du service Ingénierie et Prospectives ont concerné 9 opérations sur le Territoire Sud en assainissement des eaux usées :

- 2 zonages ont été approuvés après enquête publique : communes de Carbonne et Saint-Julien sur Garonne
- 1 opération a été initiée : commune de Saint Elix le Château
- 6 opérations ont été poursuivies : communes de Marquefave, Rieux Volvestre, Labarthe Rivière, Saint Bertrand de Comminges et Valcabrère, Valentine, Fronsac

Une opération a également été poursuivie en assainissement des eaux pluviales pour la commune de Rieux Volvestre.

3.5 Le canal de Saint-Martory

Le canal de Saint-Martory est concerné uniquement par la compétence Eau brute.

Le service Ingénierie et Prospectives est intervenu sur 20 opérations au cours de l'année 2018 :

- La réalisation de travaux d'étanchéité (58^{ème} tranche). 6 sites géographiques ont à ce titre été réalisés.
- La réalisation de travaux d'optimisation sur 3 sites géographiques.
- Les études concernant la 59^{ème} tranche des travaux d'étanchéité (5 sites) ainsi que la tranche 2019 des travaux d'optimisation (5 sites)
- Le démarrage des travaux concernant la réhabilitation de la chaussée de Saint-Martory.



Travaux d'étanchéité du canal de Saint-Martory



Travaux de consolidation de la chaussée de Saint-Martory

3.6 Evolution de l'activité du service Ingénierie et Prospectives

Les éléments font apparaître une stabilisation du nombre d'opérations suivies dans chaque Territoire par rapport à l'année 2017. Ces chiffres sont en revanche en hausse par rapport à 2016. Seul le Territoire Est connaît une forte augmentation du nombre d'opérations suivies, consécutive à la fusion avec le SIEMN. Le tableau suivant vient récapituler ces chiffres :

	Opérations suivies		
	2016	2017	2018
Territoire Nord	46	63	53
Territoire Centre – Secteur Ouest	17	21	21
Territoire Centre – Secteur Est	33	37	65
Territoire Sud	47	76	85
Divers Territoires	7	5	5
Total	150	202	229

Les volumes financiers sont relativement stables, sur l'ensemble des Territoires :

	Volumes financiers associés		
	2016	2017	2018
Territoire Nord	20	20	16
Territoire Centre – Secteur Ouest	22	23	24
Territoire Centre – Secteur Est	20	22	29
Territoire Sud	20	24	26

Ces éléments viennent confirmer la synthèse du paragraphe 2.5. L'augmentation du nombre d'interventions est importante sur le Territoire Centre – Secteur Est (+ 75 %).

4 L'ANALYSE FINANCIERE ET BUDGETAIRE ASSOCIEE A L'ACTIVITE DU SERVICE INGENIERIE ET PROSPECTIVES EN 2018

Les chiffres suivants sont issus des données concernant les paiements réalisés en 2018 communiquées par le service Suivi d'activité et Contrôle de gestion.

Les dépenses totales sur l'année 2018 liées à des opérations suivies par le service Ingénierie et Prospectives s'établissent comme suit :

	Eaux usées	Eau potable	Eau pluviale + Eau brute	Total
Montant des paiements (M€HT)	11,8	2,6	2,1	16,5

Evolution 2016 – 2018 :

Pour l'année 2018, les niveaux de dépenses pour les opérations pilotées par le service Ingénierie et Prospectives sont en forte hausse par rapport aux exercices précédents (+ 30 %), ce qui traduit à la fois une activité importante et des interventions sur de nombreuses opérations conséquentes.

	2016	2017	2018
Evolution des dépenses (M€HT)	13,0	12,1	16,5

4.1 Assainissement des eaux usées

4.1.1 Autorisations de programme

Sur l'année 2018, le service Ingénierie et Prospectives est intervenu sur 56 opérations en assainissement eaux usées faisant l'objet d'une autorisation de programme. Le cumul de ces autorisations de programme représente un volume financier total de 64,2 M€HT.

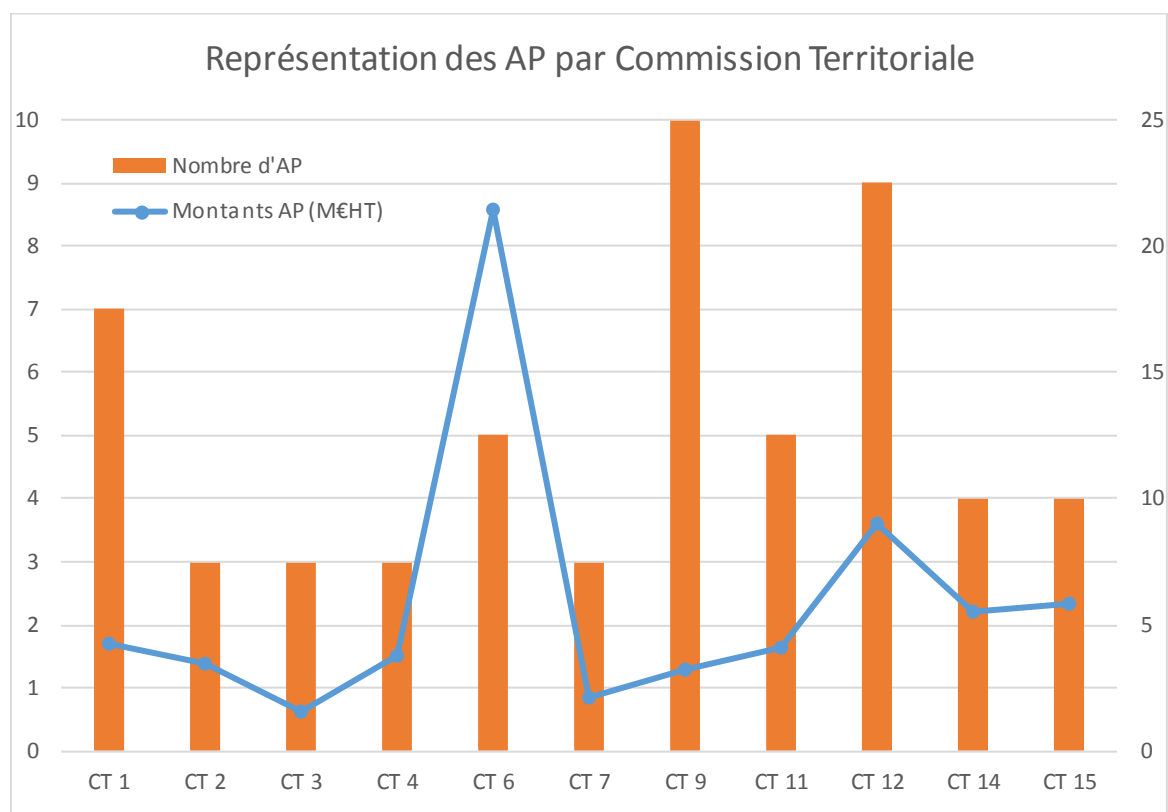
La représentation territoriale de ces autorisations de programme est donnée dans le tableau suivant :

	CT 1	CT 2	CT 3	CT 4	CT 6	CT 7	CT 9	CT 11	CT 12	CT 14	CT 15
Nombre d'AP	7	3	3	3	5	3	10	5	9	4	4
Montants AP (M€HT)	4,27	3,44	1,56	3,76	21,45	2,1	3,21	4,06	9,04	5,52	5,84

Evolution 2016 – 2018 :

Le nombre d'Autorisations de Programme, ainsi que les montants associés sont stables par rapport à l'année 2017, et légèrement plus élevés par rapport à l'année 2016.

Cette représentation territoriale est également précisée au travers du graphique suivant :



4.1.2 Consommation des crédits BP + DM1

Pour la DM1, les crédits inscrits concernaient 87 opérations et s'établissaient à 16,4 M€HT.

La consommation globale de ces crédits inscrits s'établit à 72 %. Le tableau suivant précise à la fois le nombre d'opérations, les crédits votés lors de la DM1 et le taux de consommation par Commission Territoriale :

	CT 1	CT 2	CT 3	CT 4	CT 6	CT 7	CT 9	CT 11	CT 12	CT 14	CT 15	Global
Nombre d'opérations	12	7	5	5	9	3	12	6	10	10	8	87
Crédits inscrits DM1 2018 (M€HT)	0,72	0,35	1,24	1,23	6,02	1,54	0,68	0,3	2,54	1,34	0,42	16,38
Consommation (%)	35%	70%	100%	85%	80%	76%	47%	6%	57%	80%	41%	72%

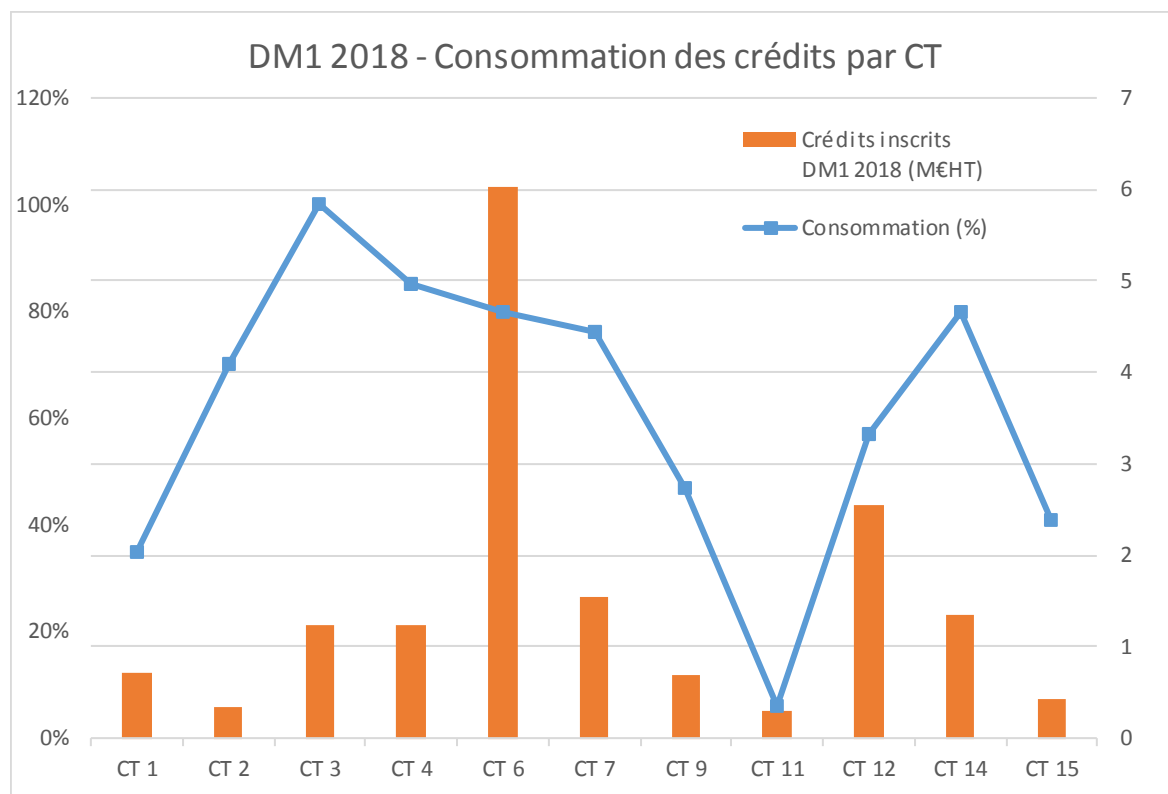
Evolution 2016 – 2018 :

Le taux de consommation pour l'année 2018 s'établit en baisse par rapport à l'année 2017, mais reste plus important que pour l'année 2016. Ce résultat peut s'expliquer en partie par :

- Une absence du Correspondant Technique Territorial pour la CT1 sur la moitié de l'année, qui a engendré un ralentissement de l'activité sur ce secteur et donc une diminution de la consommation des crédits
- Des relances de consultation pour des opérations importantes (réseaux de transfert de l'Aussonnelle et de Carbonne), qui ont ainsi occasionné un décalage du planning de réalisation

	2016	2017	2018
Eaux usées – Evolution des taux de consommation	58 %	83 %	72 %

La représentation graphique associée à la consommation des crédits est la suivante :



4.1.3 Consommation des crédits sur les AP

Les crédits de paiement associés aux Autorisations de Programme inscrits à l'occasion de la DM1 représentent un total de 14,84 M€HT, soit 91 % de l'ensemble des crédits.

La consommation globale de ces crédits inscrits s'établit à 75 %. Le tableau suivant vient préciser la répartition par Commission Territoriale :

	CT 1	CT 2	CT 3	CT 4	CT 6	CT 7	CT 9	CT 11	CT 12	CT 14	CT 15	Global
Nombre d'AP	7	3	3	3	5	3	10	5	9	4	4	56
CP inscrits DM1 2018 (M€HT)	0,3	0,09	1,23	1,04	5,83	1,54	0,62	0,28	2,54	1,09	0,28	14,84
Consommation (%)	55%	42%	94%	85%	82%	76%	45%	5%	57%	92%	57%	75%

Evolution 2016 – 2018 :

Pour l'année 2018, le taux de consommation des crédits sur les AP est en baisse assez légère par rapport à l'année 2017, et est nettement plus élevé qu'en 2016.

Ceci témoigne d'une assez bonne adéquation entre crédits inscrits et crédits consommés sur les opérations pluriannuelles.

	2016	2017	2018
Eaux usées – Evolution des taux de consommation sur AP	62 %	82 %	75 %

4.2 Eau potable

4.2.1 Autorisations de programme

Sur l'année 2018, le service Ingénierie et Prospectives est intervenu sur 19 opérations en eau potable faisant l'objet d'une autorisation de programme. Le cumul de ces autorisations de programme représente un volume financier total de 21,3 M€HT.

La représentation territoriale de ces autorisations de programme est donnée dans le tableau suivant :

	CT 1	CT 2	CT 3	CT 9	CT 10	CT 12	CT 14	CT 15
Nombre d'AP	5	1	1	5	4	1	1	1
Montants AP (M€HT)	2,09	0,29	0,73	5,5	12,05	0,07	0,38	0,2

4.2.2 Consommation des crédits BP + DM1

Pour la DM1, les crédits inscrits concernaient 59 opérations et s'établissaient à 5,3 M€HT.

La consommation globale de ces crédits inscrits s'établit à 50 %. Le tableau suivant précise à la fois le nombre d'opérations, les crédits votés lors de la DM1 et le taux de consommation par Commission Territoriale :

	CT 1	CT 2	CT 3	CT 6	CT 8	CT 9	CT 10	CT 12	CT 14	CT 15	Global
Nombre d'opérations	9	6	2	1	1	15	8	3	6	8	59
Crédits inscrits DM1 2018 (M€HT)	0,59	0,42	0,21	0,2	0,06	1,68	1,07	0,24	0,5	0,31	5,28
Consommation (%)	54%	7%	16%	2%	38%	72%	29%	5%	84%	83%	50%

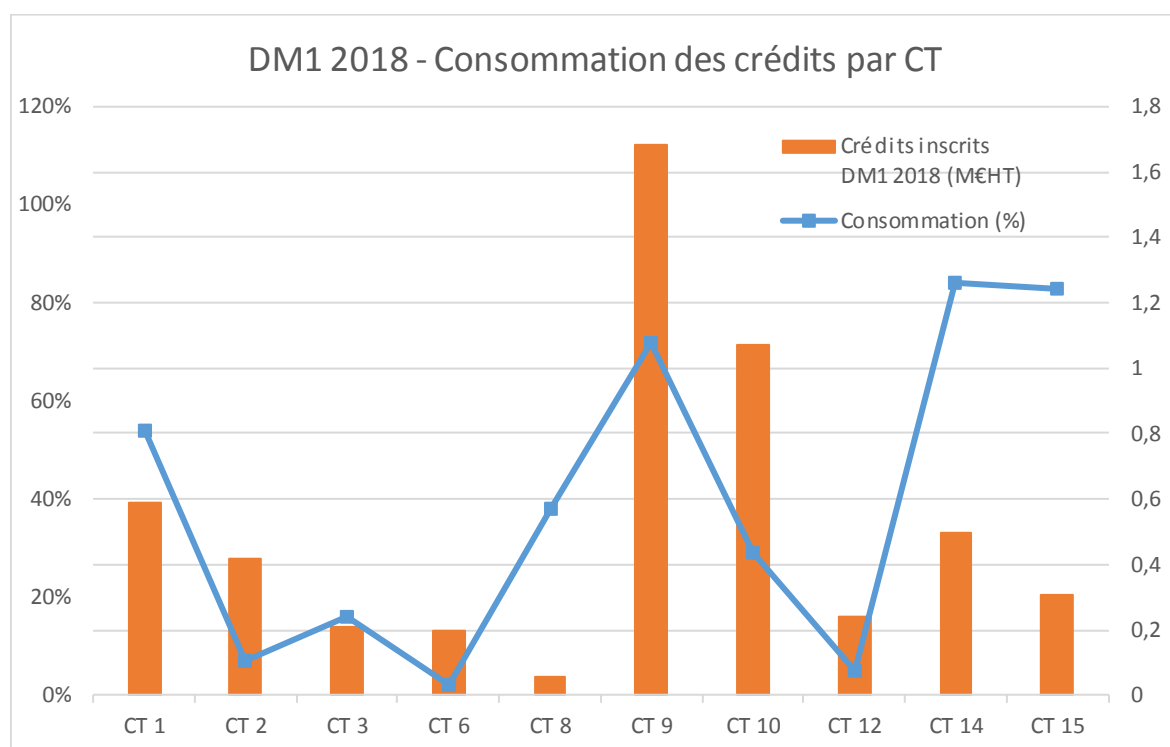
Evolution 2016 – 2018 :

Les dépenses réalisées au cours de l'exercice 2018 sont les plus élevées des dernières années. En revanche, le taux de consommation pour l'année 2018 s'établit en baisse par rapport aux années 2016 et 2017. Ce résultat peut s'expliquer en partie par :

- Une absence du Correspondant Technique Territorial pour la CT1 sur la moitié de l'année, qui a engendré un ralentissement de l'activité sur ce secteur et donc une diminution de la consommation des crédits
- Des avancements sur des opérations conséquentes moindres par rapport à ce qui était planifié lors de l'élaboration de la DM1

	2016	2017	2018
Eaux usées – Evolution des taux de consommation	70 %	65 %	50 %

La représentation graphique associée à la consommation des crédits est la suivante :



4.2.3 Consommation des crédits sur les AP

Les crédits de paiement associés aux Autorisations de Programme inscrits à l'occasion de la DM1 représentent un total de 2,15 M€HT, soit 40 % de l'ensemble des crédits.

La consommation globale de ces crédits inscrits s'établit à 40 %.

Evolution 2016 – 2018 :

Pour les années 2016 et 2017, les taux de consommation des crédits sur les AP étaient supérieurs à 85 %. Cette valeur est donc en forte baisse pour l'année 2018, et confirme un moindre avancement de certaines opérations importantes par rapport aux prévisions faites lors de la DM1.

4.3 Eaux pluviales

Pour la DM1, les crédits inscrits concernaient au total 7 opérations, et s'élevaient à hauteur de 420 000 €HT. La consommation des crédits s'est établie à 57 %.

Evolution 2016 – 2018 :

Pour l'année 2018, le taux de consommation des crédits est nettement meilleur qu'en 2017, mais inférieur à celui de 2016. Toutefois, peu d'opérations sont concernées (7 pour 2018).

	2016	2017	2018
Eaux pluviales – Evolution des taux de consommation	67 %	38 %	57 %

4.4 Eau brute

A l'occasion de la DM1, les crédits inscrits concernaient 5 opérations, et s'élevaient à hauteur de 1 841 000 €HT. La consommation des crédits s'est établie à 100 %.

Evolution 2016 – 2017 :

Pour l'année 2018, le taux de consommation des crédits atteint les 100 %, et concerne en majorité des opérations en Autorisation de Programme.

	2016	2017	2018
Eau brute – Evolution des taux de consommation	55 %	53 %	100 %

4.5 Synthèse des éléments budgétaires

Le taux moyen de consommation tous budgets confondus s'établit à 69 %. Ce chiffre reste honorable.

Ce taux moyen est en baisse par rapport à l'année 2017, mais reste supérieur à celui de 2016.

	2016	2017	2018
Taux moyens de consommation tous budgets compris	61 %	76 %	69 %

L'année 2018 se caractérise par un très fort volume d'opérations et des sommes inscrites aux budgets nettement supérieures aux années précédentes. Les volumes de dépenses sont nettement supérieurs aux années précédentes.

Le taux de consommation est assez bon sur l'assainissement des eaux usées, et sur les Autorisations de Programme de ce même budget, et excellent sur l'eau brute. En revanche, le taux reste moyen pour les autres opérations sur les budgets eau potable et eaux pluviales.

Une amélioration reste donc possible, et constitue l'un des objectifs du service Ingénierie et Prospectives pour l'année 2019. A partir de l'année 2020, les Plans Pluriannuels seront mis en place pour l'assainissement des eaux usées et l'eau potable. Cette approche prospective devrait permettre de mieux anticiper le déroulement des opérations et par la même occasion d'améliorer les niveaux de consommation.

Ces décalages observés entre crédits inscrits et crédits consommés peuvent s'expliquer par les raisons suivantes :

- Absence pendant plusieurs mois d'un Correspondant Technique Territorial, d'un ingénieur et de deux responsables de pôle, non remplacés, et représentant au total sur l'année 1,2 ETP,
- Mise en attente de certaines opérations,
- Evénements divers ayant occasionné un retard pour la réalisation de l'opération (foncier, contexte environnemental, consultations infructueuses et relances...),
- Décalage entre dépenses prévues et facturations réelles par les entreprises ou les prestataires,
- Retards divers pris dans la réalisation des opérations.